



Podpora rozvoje  
Olomouckého kraje



www.kr-olomoucky.cz/partnerstvi www.rr-strednimorava.cz  
Evropská unie a Evropský fond pro regionální rozvoj jsou partnery pro váš rozvoj

### Identifikace lokality

Název lokality:	VOP u Baumaxu
Číslo lokality:	7107-001
Obec:	Olomouc
Obec s rozšířenou působností:	Olomouc
Okres:	Olomouc
Číslo parcel/v:	720/1, st. 1785-1799, další dle KN

#### Základní údaje

Poloha lokality:	uvnitř obce
Rozloha (ha):	19,3
Zastavěná plocha (m <sup>2</sup> ):	43014
Počet objektů:	45
Druh objektů:	pozemní
Souřadnice GPS:	49°34'45.590"N, 17°16'2.509"E

#### Technická infrastruktura

Kanalizace:	<input checked="" type="checkbox"/>
Plynovod:	<input checked="" type="checkbox"/>
Elektřina:	<input checked="" type="checkbox"/>
Tepelné sítě:	<input checked="" type="checkbox"/>
Vodovod:	<input checked="" type="checkbox"/>
Cena pozemku (Kč/m <sup>2</sup> ):	800

#### Využití lokality

Původní využití:	logistika (armáda)
Současné využití:	sklady a stavebniny (částečně)
Budoucí využití:	bydlení - hromadné
Využití okolních pozemků:	zástavba, komunikace
Plánované využití dle ÚPD:	bydlení

#### Ostatní hlediska

Počet vlastníků:	1
Vlastník:	soukromý
Datum aktualizace:	5.12.2011
Rok výstavby*:	1960
Rok rekonstrukce*:	neurčen

#### Dopravní infrastruktura (název/ vzdálenost v km)

Dálnice:	R35	0	Záplavová oblast:	<input type="checkbox"/>
Silnice I. třídy:	R35	0	Pam. chráněný objekt:	<input type="checkbox"/>
Žel. stanice/vlečka:	<input checked="" type="checkbox"/>	2	Ekologická zátěž:	<input type="checkbox"/>
			Stav objektu/lokality:	dobrý

\* Odhad v případě chybějících informací

#### Další charakteristiky

Jedná se o rezsáhlý vojenský areál v těsné blízkosti rychlostní komunikace R35, který tvoří 45 objektů. Objekty jsou v dobrém stavebně technickém stavu. Areál je napojen na veškeré inženýrské sítě. Jeho využití je definováno územním plánem jako hromadné bydlení.

Současný vlastník:

NET MEDIA GROUP a.s.

Adresa:

Palackého 717/11, Praha, Nové Město, 110 00

Kontakt:

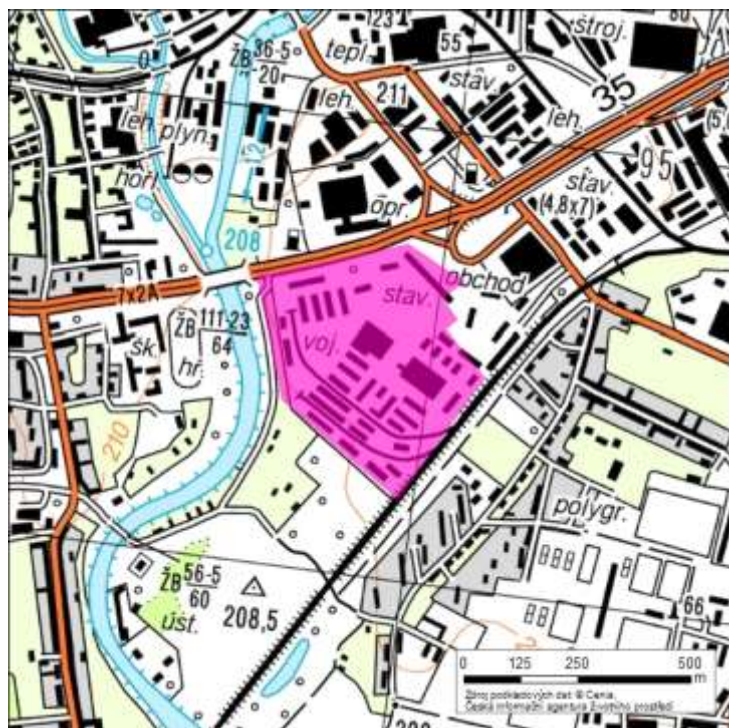
775252394

Připravenost lokality k využití:

### Fotodokumentace



### Mapa širší souvislosti







Podpora rozvoje  
Olomouckého kraje



www.kr-olomoucky.cz/partnerstvi www.rr-strednimorava.cz  
Evropská unie a Evropský fond pro regionální rozvoj jsou partnery pro váš rozvoj

### Identifikace lokality

Název lokality:	Drůbežárna
Číslo lokality:	7103-002
Obec:	Horní Štěpánov
Obec s rozšířenou působností:	Konice
Okres:	Prostějov
Číslo parcel/v:	st. 418, 139, 140, 146/1, 1358, další dle KN

#### Základní údaje

Poloha lokality:	okraj obce
Rozloha (ha):	0,5
Zastavěná plocha (m <sup>2</sup> ):	480
Počet objektů:	1
Druh objektů:	pozemní
Souřadnice GPS:	49°33'13.933"N, 16°47'44.126"E

#### Technická infrastruktura

Kanalizace:	<input type="checkbox"/>
Plynovod:	<input type="checkbox"/>
Elektřina:	<input checked="" type="checkbox"/>
Tepelné sítě:	<input type="checkbox"/>
Vodovod	<input checked="" type="checkbox"/>
Cena pozemku (Kč/m <sup>2</sup> ):	20

#### Využití lokality

Původní využití:	zemědělství
Současné využití:	nevyužíván
Budoucí využití:	
Využití okolních pozemků:	les, zemědělství
Plánované využití dle ÚPD:	zemědělství

#### Ostatní hlediska

Počet vlastníků:	3
Vlastník:	soukromý
Datum aktualizace:	5.12.2011
Rok výstavby*:	1965
Rok rekonstrukce*:	neurčen

#### Dopravní infrastruktura (název/ vzdálenost v km)

Dálnice:	R46	30	Záplavová oblast	<input type="checkbox"/>
Silnice I. třídy:	43	21	Pam. chráněný objekt:	<input type="checkbox"/>
Žel. stanice/vlečka:	<input type="checkbox"/>	0	Ekologická zátěž:	<input type="checkbox"/>
			Stav objektu/lokality:	nevyhovující

\* Odhad v případě chybějících informací

#### Další charakteristiky

Lokalita je situována ve svahu nad obcí, mimo intravilán obce, se špatnou dopravní dostupností (pouze polní cesta). Jedná se o nevyužívaný objekt bývalé drubežárny, v současné době pouze se základními inženýrskými sítěmi. Vlastníkem je Pozemkový fond ČR Husinecká 1024/11a Praha Žižkov 13000.

Současný vlastník:

Kaňková S., Roupa V., Zemánková J.

Adresa:

Janovská 396, Praha, Horní Měcholupy, 109 00, Janského 428/2, Olomouc, Povel, 779 00, Hennerova 228/5, Praha, Motol, 150 00

Kontakt:

Připravenost lokality k využití:

### Fotodokumentace



### Mapa širší souvislosti







Podpora rozvoje  
Olomouckého kraje



www.kr-olomoucky.cz/partnerstvi www.rr-strednimorava.cz  
Evropská unie a Evropský fond pro regionální rozvoj jsou partnery pro váš rozvoj

### Identifikace lokality

Název lokality:	Hospodářský areál
Číslo lokality:	7108-003
Obec:	Hrdibořice
Obec s rozšířenou působností:	Prostějov
Okres:	Prostějov
Číslo parcel/v:	st. 90/4-6, 92, 93, 102/4, další dle KN

### Základní údaje

Poloha lokality:	okraj obce
Rozloha (ha):	7
Zastavěná plocha (m <sup>2</sup> ):	4000
Počet objektů:	5
Druh objektů:	pozemní
Souřadnice GPS:	49°28'45.884"N, 17°13'26.823"E

### Technická infrastruktura

Kanalizace:	<input type="checkbox"/>
Plynovod:	<input checked="" type="checkbox"/>
Elektřina:	<input checked="" type="checkbox"/>
Tepelné sítě:	<input type="checkbox"/>
Vodovod:	<input checked="" type="checkbox"/>
Cena pozemku (Kč/m <sup>2</sup> ):	20

### Využití lokality

Původní využití:	logistika
Současné využití:	nevyužíván
Budoucí využití:	zemědělství, lehká výroba
Využití okolních pozemků:	zemědělství, živočišná výroba
Plánované využití dle ÚPD:	zemědělství, lehká výroba

### Ostatní hlediska

Počet vlastníků:	
Vlastník:	soukromý
Datum aktualizace:	5.12.2011
Rok výstavby*:	1960
Rok rekonstrukce*:	neurčen

### Dopravní infrastruktura (název/ vzdálenost v km)

Dálnice:	R46	9	Záplavová oblast:	<input type="checkbox"/>
Silnice I. třídy:	R46	9	Pam. chráněný objekt:	<input type="checkbox"/>
Žel. stanice/vlečka:	<input type="checkbox"/>	0	Ekologická zátěž:	<input type="checkbox"/>
			Stav objektu/lokality:	nevyhovující

\* Odhad v případě chybějících informací

### Další charakteristiky

Po restitucích nevyjasněné majetkové spory, polovina využívána pro živočišnou výrobu, hrachárna a sušárna chmelu chátrají a jsou nevyužívané. Vhodné pro zemědělství nebo lehkou výrobu.

Vlastníci: p.č.62 - Konečný Vojtěch, p.č.63 - Soušek Alois, p.č.64 - Kubalíková Marie, p.č.65 - Opletelová, p.č.66 - Zdražil Arnošt, p.č.67 - Mráčková, p.č.68 - Pekař, p.č.69 - Pospíšilová Anna, p.č.70 - Mráčková

Současný vlastník:

Zatloukal Miroslav Ing., další dle KN

Adresa:

Zákostelí 84, Kralice na Hané, 798 12

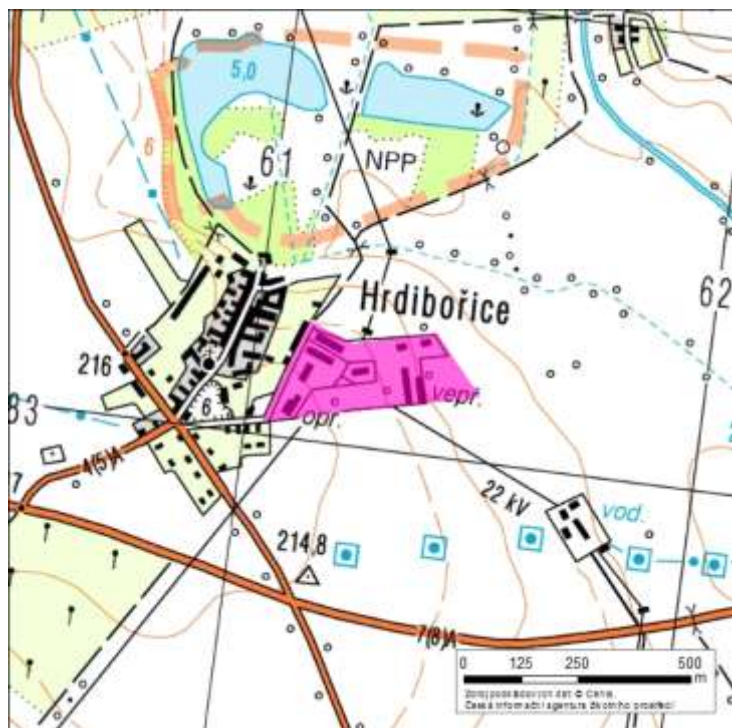
Kontakt:

Připravenost lokality k využití:

### Fotodokumentace



### Mapa širší souvislosti









Podpora rozvoje  
Olomouckého kraje



www.kr-olomoucky.cz/partnerstvi www.rr-strednimorava.cz  
Evropská unie a Evropský fond pro regionální rozvoj jsou partnery pro váš rozvoj

### Identifikace lokality

Název lokality:	Zemědělský areál Nová Dědina
Číslo lokality:	7103-003
Obec:	Konice
Obec s rozšířenou působností:	Konice
Okres:	Prostějov
Číslo parcel/v:	646, st. 113, další dle KN

### Základní údaje

Poloha lokality:	okraj obce
Rozloha (ha):	2
Zastavěná plocha (m <sup>2</sup> ):	977
Počet objektů:	1
Druh objektů:	pozemní
Souřadnice GPS:	49°34'37.787"N, 16°56'34.012"E

### Technická infrastruktura

Kanalizace:	<input type="checkbox"/>
Plynovod:	<input type="checkbox"/>
Elektřina:	<input checked="" type="checkbox"/>
Tepelné sítě:	<input type="checkbox"/>
Vodovod:	<input type="checkbox"/>
Cena pozemku (Kč/m <sup>2</sup> ):	50

### Využití lokality

Původní využití:	zemědělství
Současné využití:	
Budoucí využití:	
Využití okolních pozemků:	rostlinná výroba
Plánované využití dle ÚPD:	rostlinná výroba

### Ostatní hlediska

Počet vlastníků:	
Vlastník:	soukromý
Datum aktualizace:	5.12.2011
Rok výstavby*:	1960
Rok rekonstrukce*:	

### Dopravní infrastruktura (název/ vzdálenost v km)

Dálnice:	R46	18
Silnice I. třídy:	R46	18
Žel. stanice/vlečka:	<input checked="" type="checkbox"/>	7

Záplavová oblast:	<input type="checkbox"/>
Pam. chráněný objekt:	<input type="checkbox"/>
Ekologická zátěž:	<input type="checkbox"/>
Stav objektu/lokality:	

\* Odhad v případě chybějících informací

### Další charakteristiky

Většina parcel není zapsána na žádné LV.

Současný vlastník:

Vrba Stanislav a Vrbová Ludmila,

Adresa:

Nová Dědina 13, Konice, Nová Dědina, 798 52

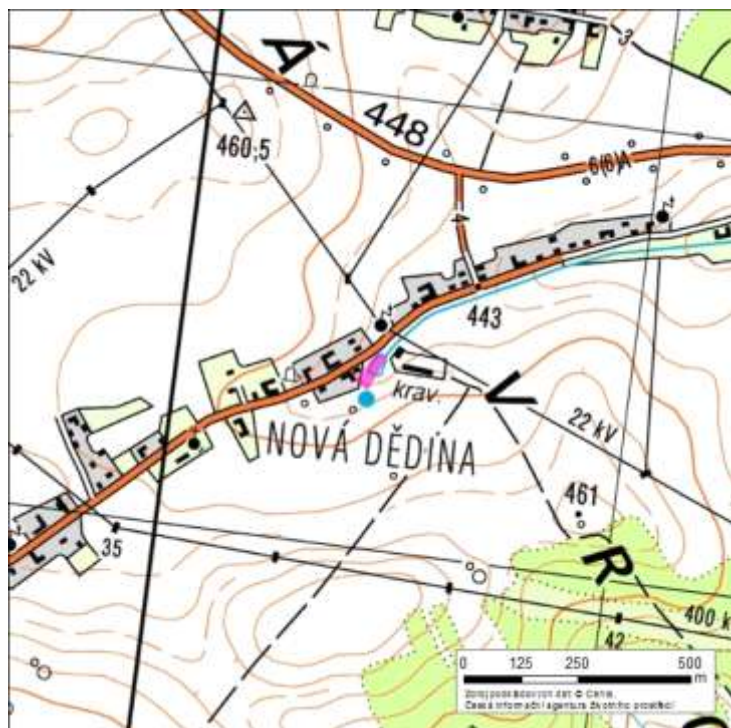
Kontakt:

Připravenost lokality k využití:

### Fotodokumentace



### Mapa širší souvislosti







Podpora rozvoje  
Olomouckého kraje



www.kr-olomoucky.cz/partnerstvi www.rr-strednimorava.cz  
Evropská unie a Evropský fond pro regionální rozvoj jsou partnery pro váš rozvoj

### Identifikace lokality

Název lokality:	Sladovna
Číslo lokality:	7108-004
Obec:	Mořice
Obec s rozšířenou působností:	Prostějov
Okres:	Prostějov
Číslo parcel/v:	38/1-2, 39, 40

### Základní údaje

Poloha lokality:	uvnitř obce
Rozloha (ha):	1,1404
Zastavěná plocha (m <sup>2</sup> ):	5513
Počet objektů:	1
Druh objektů:	pozemní
Souřadnice GPS:	49°19'47.049"N, 17°11'53.891"E

### Technická infrastruktura

Kanalizace:	<input checked="" type="checkbox"/>
Plynovod:	<input checked="" type="checkbox"/>
Elektřina:	<input checked="" type="checkbox"/>
Tepelné sítě:	<input type="checkbox"/>
Vodovod:	<input checked="" type="checkbox"/>
Cena pozemku (Kč/m <sup>2</sup> ):	20

### Využití lokality

Původní využití:	lehký průmysl
Současné využití:	
Budoucí využití:	bydlení - hromadné
Využití okolních pozemků:	bydlení, rostlinná výroba
Plánované využití dle ÚPD:	bydlení

### Ostatní hlediska

Počet vlastníků:	2
Vlastník:	soukromý
Datum aktualizace:	5.12.2011
Rok výstavby*:	1900
Rok rekonstrukce*:	

### Dopravní infrastruktura (název/ vzdálenost v km)

Dálnice:	D1	3
Silnice I. třídy:	47	1
Žel. stanice/vlečka:	<input type="checkbox"/>	0

Záplavová oblast:	<input checked="" type="checkbox"/>
Pam. chráněný objekt:	<input type="checkbox"/>
Ekologická zátěž:	<input type="checkbox"/>
Stav objektu/lokality:	

\* Odhad v případě chybějících informací

### Další charakteristiky

Současný vlastník:

Rystonovská Zdeňka, Rystonovský Jovan

Adresa:

Prokofjevova 329/7, Brno, Kohoutovice, 623 00, Šrámkova 425/7, Brno, Lesná, 638 00

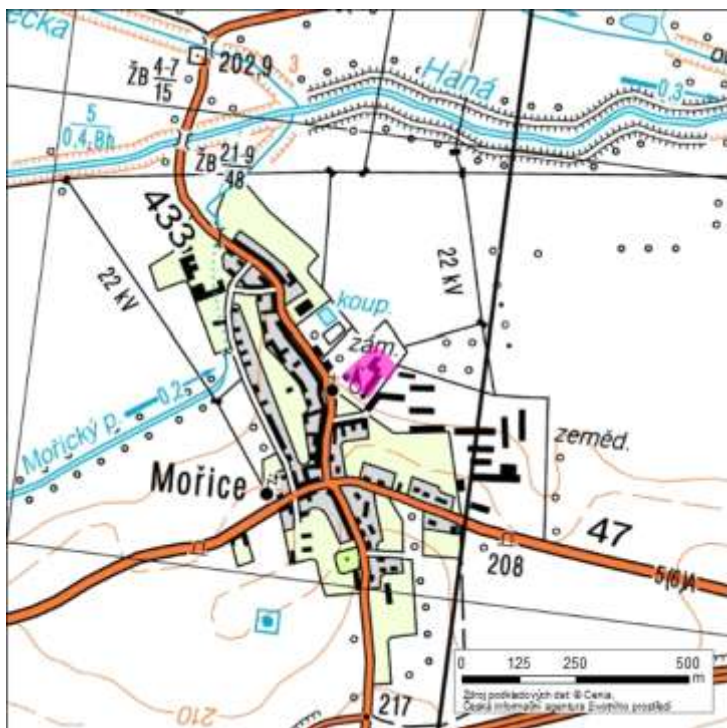
Kontakt:

Připravenost lokality k využití:

### Fotodokumentace



### Mapa širší souvislosti







Podpora rozvoje  
Olomouckého kraje



www.kr-olomoucky.cz/partnerstvi www.rr-strednimorava.cz  
Evropská unie a Evropský fond pro regionální rozvoj jsou partnery pro váš rozvoj

### Identifikace lokality

Název lokality:	Farma
Číslo lokality:	7108-005
Obec:	Niva
Obec s rozšířenou působností:	Prostějov
Okres:	Prostějov
Číslo parcel/v:	st. 215/1-2, 217/1-2, 229/1-2, další dle KN

### Základní údaje

Poloha lokality:	okraj obce
Rozloha (ha):	2,5
Zastavěná plocha (m <sup>2</sup> ):	4100
Počet objektů:	4
Druh objektů:	pozemní
Souřadnice GPS:	49°26'23.591"N, 16°51'30.420"E

### Technická infrastruktura

Kanalizace:	<input checked="" type="checkbox"/>
Plynovod:	<input type="checkbox"/>
Elektřina:	<input checked="" type="checkbox"/>
Tepelné sítě:	<input type="checkbox"/>
Vodovod	<input checked="" type="checkbox"/>
Cena pozemku (Kč/m <sup>2</sup> ):	20

### Využití lokality

Původní využití:	zemědělství
Současné využití:	odstavné plochy (částečně)
Budoucí využití:	
Využití okolních pozemků:	zemědělství
Plánované využití dle ÚPD:	zemědělství

### Ostatní hlediska

Počet vlastníků:	1
Vlastník:	družstevní
Datum aktualizace:	5.12.2011
Rok výstavby*:	1970
Rok rekonstrukce*:	

### Dopravní infrastruktura (název/ vzdálenost v km)

Dálnice:	R46	23	Záplavová oblast	<input type="checkbox"/>
Silnice I. třídy:	R46	23	Pam. chráněný objekt:	<input type="checkbox"/>
Žel. stanice/vlečka:	<input type="checkbox"/>	0	Ekologická zátěž:	<input type="checkbox"/>
			Stav objektu/lokality:	

\* Odhad v případě chybějících informací

### Další charakteristiky



Současný vlastník: AGRO Rozstání, družstvo

Adresa: 200, Rozstání, 798 62

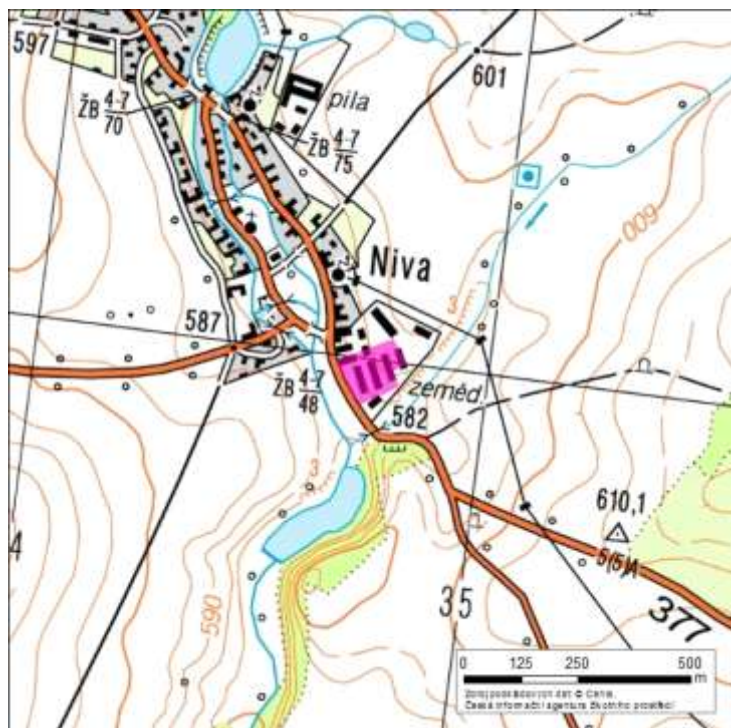
Kontakt:

Připravenost lokality k využití:

### Fotodokumentace



### Mapa širší souvislosti







Podpora rozvoje  
Olomouckého kraje



www.kr-olomoucky.cz/partnerstvi www.rr-strednimorava.cz  
Evropská unie a Evropský fond pro regionální rozvoj jsou partnery pro váš rozvoj

### Identifikace lokality

Název lokality:	Zemědělský areál
Číslo lokality:	7108-006
Obec:	Olšany u Prostějova
Obec s rozšířenou působností:	Prostějov
Okres:	Prostějov
Číslo parcel/v:	st. 346/1-3, 111/2-3, 114/2, další dle KN

### Základní údaje

Poloha lokality:	okraj obce
Rozloha (ha):	1
Zastavěná plocha (m <sup>2</sup> ):	578
Počet objektů:	2
Druh objektů:	pozemní
Souřadnice GPS:	49°31'45.588"N, 17°10'36.658"E

### Technická infrastruktura

Kanalizace:	<input type="checkbox"/>
Plynovod:	<input type="checkbox"/>
Elektřina:	<input checked="" type="checkbox"/>
Tepelné sítě:	<input type="checkbox"/>
Vodovod:	<input type="checkbox"/>
Cena pozemku (Kč/m <sup>2</sup> ):	20

### Využití lokality

Původní využití:	zemědělství
Současné využití:	
Budoucí využití:	zemědělství
Využití okolních pozemků:	zemědělství
Plánované využití dle ÚPD:	zemědělství

### Ostatní hlediska

Počet vlastníků:	2
Vlastník:	soukromý
Datum aktualizace:	5.12.2011
Rok výstavby*:	1955
Rok rekonstrukce*:	

### Dopravní infrastruktura (název/ vzdálenost v km)

Dálnice:	R46	1	Záplavová oblast	<input type="checkbox"/>
Silnice I. třídy:	R46	1	Pam. chráněný objekt:	<input type="checkbox"/>
Žel. stanice/vlečka:	<input checked="" type="checkbox"/>	4	Ekologická zátěž:	<input type="checkbox"/>
			Stav objektu/lokality:	

\* Odhad v případě chybějících informací

### Další charakteristiky

Současný vlastník:

Adresa:

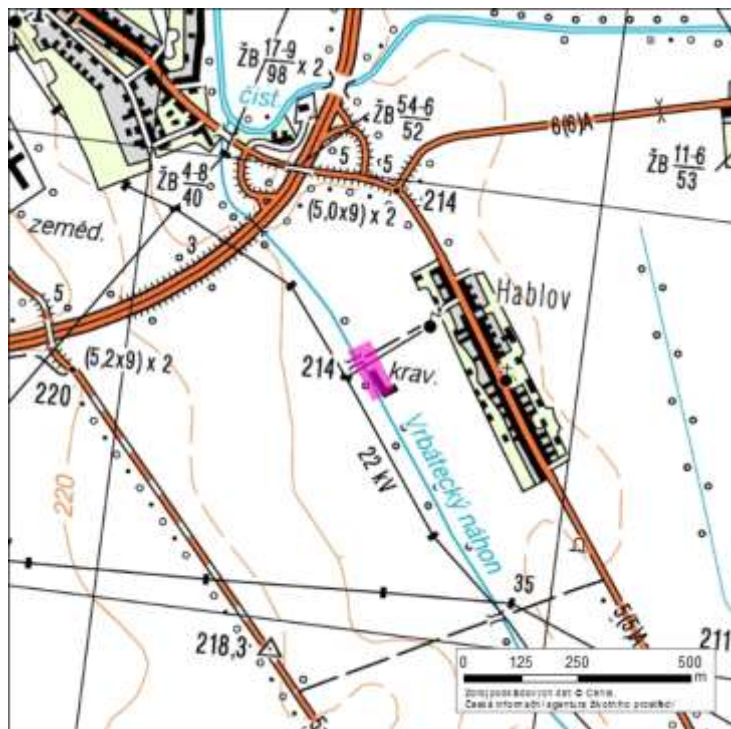
Kontakt:

Připravenost lokality k využití:

### Fotodokumentace



### Mapa širší souvislosti







Podpora rozvoje  
Olomouckého kraje



www.kr-olomoucky.cz/partnerstvi www.rr-strednimorava.cz  
Evropská unie a Evropský fond pro regionální rozvoj jsou partnery pro váš rozvoj

### Identifikace lokality

Název lokality:	Za plotama - odchovna kuřat
Číslo lokality:	7108-007
Obec:	Skalka
Obec s rozšířenou působností:	Prostějov
Okres:	Prostějov
Číslo parcel/v:	465/1-4

### Základní údaje

Poloha lokality:	okraj obce
Rozloha (ha):	0,6
Zastavěná plocha (m <sup>2</sup> ):	1400
Počet objektů:	1
Druh objektů:	pozemní
Souřadnice GPS:	49°24'24.697"N, 17°10'15.922"E

### Technická infrastruktura

Kanalizace:	<input type="checkbox"/>
Plynovod:	<input type="checkbox"/>
Elektřina:	<input checked="" type="checkbox"/>
Tepelné sítě:	<input type="checkbox"/>
Vodovod:	<input checked="" type="checkbox"/>
Cena pozemku (Kč/m <sup>2</sup> ):	20

### Využití lokality

Původní využití:	zemědělství
Současné využití:	
Budoucí využití:	bydlení - individuální
Využití okolních pozemků:	zástavba, zahrady
Plánované využití dle ÚPD:	

### Ostatní hlediska

Počet vlastníků:	1
Vlastník:	soukromý
Datum aktualizace:	5.12.2011
Rok výstavby*:	1971
Rok rekonstrukce*:	

### Dopravní infrastruktura (název/ vzdálenost v km)

Dálnice:	R46	7
Silnice I. třídy:	R46	7
Žel. stanice/vlečka:	<input checked="" type="checkbox"/>	2

Záplavová oblast:	<input type="checkbox"/>
Pam. chráněný objekt:	<input type="checkbox"/>
Ekologická zátěž:	<input type="checkbox"/>
Stav objektu/lokality:	

\* Odhad v případě chybějících informací

### Další charakteristiky

Většina parcel není zapsána na žádné LV.

Současný vlastník:

Harhajová Jaroslava Ing.

Adresa:

Zelená 1009/37, Horní Suchá, 735 35

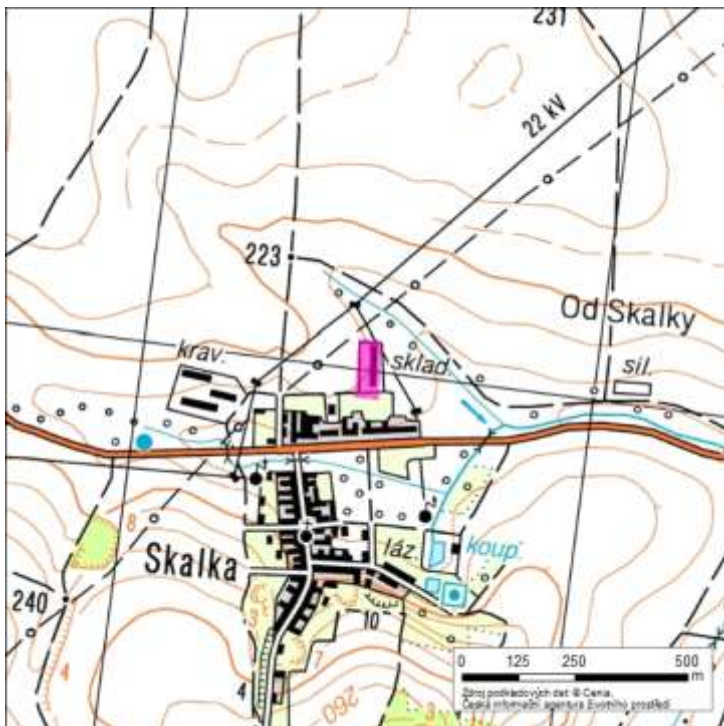
Kontakt:

Připravenost lokality k využití:

### Fotodokumentace



### Mapa širší souvislosti









Podpora rozvoje  
Olomouckého kraje



www.kr-olomoucky.cz/partnerstvi www.rr-strednimorava.cz  
Evropská unie a Evropský fond pro regionální rozvoj jsou partnery pro váš rozvoj

### Identifikace lokality

Název lokality:	Za kamenem - zemědělské družstvo
Číslo lokality:	7108-008
Obec:	Skalka
Obec s rozšířenou působností:	Prostějov
Okres:	Prostějov
Číslo parcel/v:	437/3-7, 439/6,

### Základní údaje

Poloha lokality:	okraj obce
Rozloha (ha):	1,5
Zastavěná plocha (m <sup>2</sup> ):	1500
Počet objektů:	3
Druh objektů:	pozemní
Souřadnice GPS:	49°24'22.697"N, 17°9'59.990"E

### Technická infrastruktura

Kanalizace:	<input type="checkbox"/>
Plynovod:	<input type="checkbox"/>
Elektřina:	<input checked="" type="checkbox"/>
Tepelné sítě:	<input type="checkbox"/>
Vodovod:	<input checked="" type="checkbox"/>
Cena pozemku (Kč/m <sup>2</sup> ):	20

### Využití lokality

Původní využití:	zemědělství
Současné využití:	sklady (částečně)
Budoucí využití:	zemědělská výroba, sklady
Využití okolních pozemků:	zemědělská výroba
Plánované využití dle ÚPD:	zemědělská výroba, sklady

### Ostatní hlediska

Počet vlastníků:	2
Vlastník:	soukromý
Datum aktualizace:	5.12.2011
Rok výstavby*:	1958
Rok rekonstrukce*:	

### Dopravní infrastruktura (název/ vzdálenost v km)

Dálnice:	R46	7
Silnice I. třídy:	R46	7
Žel. stanice/vlečka:	<input checked="" type="checkbox"/>	2

Záplavová oblast:	<input type="checkbox"/>
Pam. chráněný objekt:	<input type="checkbox"/>
Ekologická zátěž:	<input type="checkbox"/>
Stav objektu/lokality:	

\* Odhad v případě chybějících informací

### Další charakteristiky

Částečně využíván (dílna). Některé parcely nejsou zapsány na žádném LV.

Současný vlastník:

ZD Klenovice na Hané, Mátlová Eva Ing.

Adresa:

255, Klenovice na Hané, 798 23, Pod Kosířem 341/69, Prostějov, 796 01

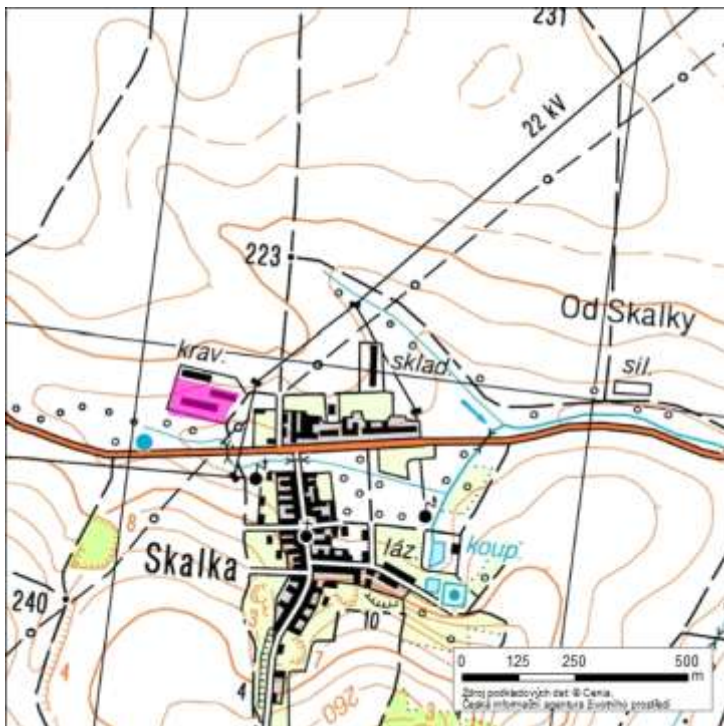
Kontakt:

Připravenost lokality k využití:

### Fotodokumentace



### Mapa širší souvislosti







Podpora rozvoje  
Olomouckého kraje



www.kr-olomoucky.cz/partnerstvi www.rr-strednimorava.cz  
Evropská unie a Evropský fond pro regionální rozvoj jsou partnery pro váš rozvoj

### Identifikace lokality

Název lokality:	Kravín
Číslo lokality:	7108-009
Obec:	Slatinky
Obec s rozšířenou působností:	Prostějov
Okres:	Prostějov
Číslo parcel/v:	947/3-4, 947/11-26, 236/13, další dle KN

### Základní údaje

Poloha lokality:	okraj obce
Rozloha (ha):	1,174
Zastavěná plocha (m <sup>2</sup> ):	1174
Počet objektů:	1
Druh objektů:	pozemní
Souřadnice GPS:	49°32'50.970"N, 17°5'48.459"E

### Technická infrastruktura

Kanalizace:	<input checked="" type="checkbox"/>
Plynovod:	<input type="checkbox"/>
Elektřina:	<input checked="" type="checkbox"/>
Tepelné sítě:	<input type="checkbox"/>
Vodovod:	<input type="checkbox"/>
Cena pozemku (Kč/m <sup>2</sup> ):	20

### Využití lokality

Původní využití:	zemědělství
Současné využití:	
Budoucí využití:	zemědělství
Využití okolních pozemků:	zemědělství
Plánované využití dle ÚPD:	zemědělství, lehký průmysl

### Ostatní hlediska

Počet vlastníků:	1
Vlastník:	státní
Datum aktualizace:	5.12.2011
Rok výstavby*:	1970
Rok rekonstrukce*:	1989

### Dopravní infrastruktura (název/ vzdálenost v km)

Dálnice:	R46	7
Silnice I. třídy:	R46	7
Žel. stanice/vlečka:	<input checked="" type="checkbox"/>	3

Záplavová oblast:	<input type="checkbox"/>
Pam. chráněný objekt:	<input type="checkbox"/>
Ekologická zátěž:	<input type="checkbox"/>
Stav objektu/lokality:	

\* Odhad v případě chybějících informací

### Další charakteristiky

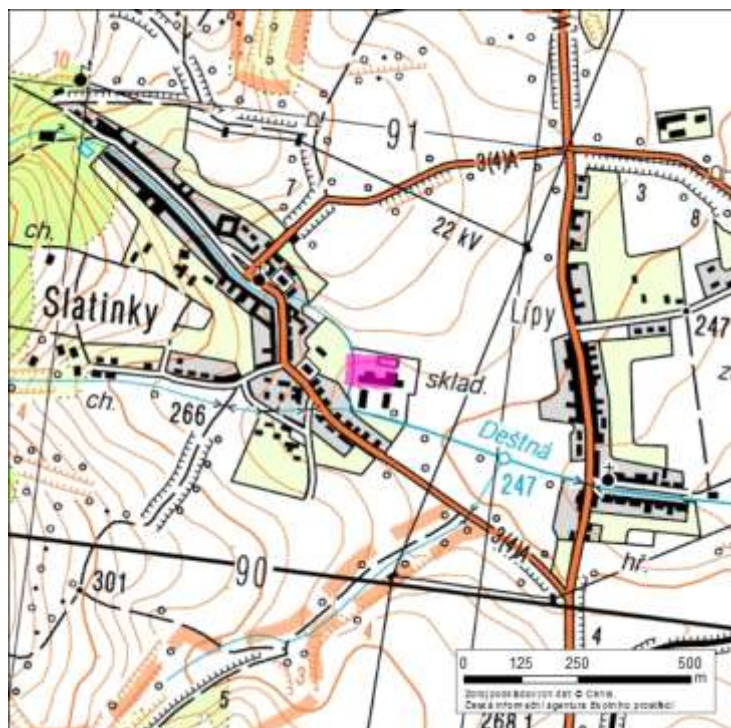
Některé parcely nejsou zapsány na žádném LV.

Současný vlastník:	Pozemkový fond České republiky
Adresa:	Husinecká 1024/11a, Praha, Žižkov, 130 00
Kontakt:	
Připravenost lokality k využití:	

### Fotodokumentace



### Mapa širší souvislosti







Podpora rozvoje  
Olomouckého kraje



www.kr-olomoucky.cz/partnerstvi www.rr-strednimorava.cz  
Evropská unie a Evropský fond pro regionální rozvoj jsou partnery pro váš rozvoj

### Identifikace lokality

Název lokality:	Skladovací hala
Číslo lokality:	7108-010
Obec:	Slatinky
Obec s rozšířenou působností:	Prostějov
Okres:	Prostějov
Číslo parcel/v:	85/1, 85/7, st. 304, 47/1-2

#### Základní údaje

Poloha lokality:	uvnitř obce
Rozloha (ha):	1
Zastavěná plocha (m <sup>2</sup> ):	4045
Počet objektů:	3
Druh objektů:	pozemní
Souřadnice GPS:	49°32'53.011"N, 17°5'45.710"E

#### Technická infrastruktura

Kanalizace:	<input checked="" type="checkbox"/>
Plynovod:	<input checked="" type="checkbox"/>
Elektřina:	<input checked="" type="checkbox"/>
Tepelné sítě:	<input type="checkbox"/>
Vodovod	<input checked="" type="checkbox"/>
Cena pozemku (Kč/m <sup>2</sup> ):	20

#### Využití lokality

Původní využití:	logistika
Současné využití:	
Budoucí využití:	sklady, lehký průmysl
Využití okolních pozemků:	zahrady
Plánované využití dle ÚPD:	sklady, lehký průmysl

#### Ostatní hlediska

Počet vlastníků:	1
Vlastník:	soukromý
Datum aktualizace:	5.12.2011
Rok výstavby*:	1999
Rok rekonstrukce*:	

#### Dopravní infrastruktura (název/ vzdálenost v km)

Dálnice:	R46	6
Silnice I. třídy:	R46	6
Žel. stanice/vlečka:	<input checked="" type="checkbox"/>	2

Záplavová oblast	<input type="checkbox"/>
Pam. chráněný objekt:	<input type="checkbox"/>
Ekologická zátěž:	<input type="checkbox"/>
Stav objektu/lokality:	dobrý

\* Odhad v případě chybějících informací

#### Další charakteristiky

Současný vlastník:

MEDUNA SYSTEM s.r.o.

Adresa:

Příční 468, Odry, 742 35

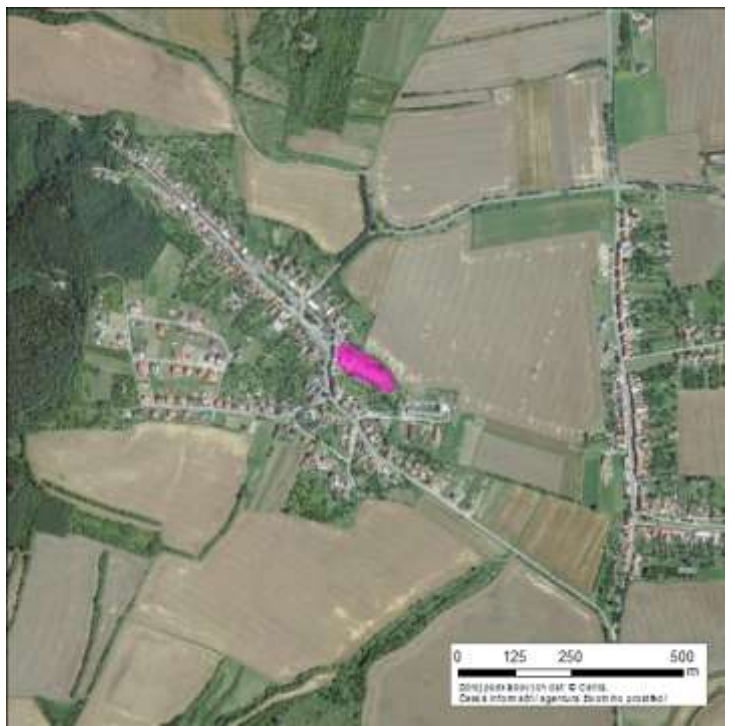
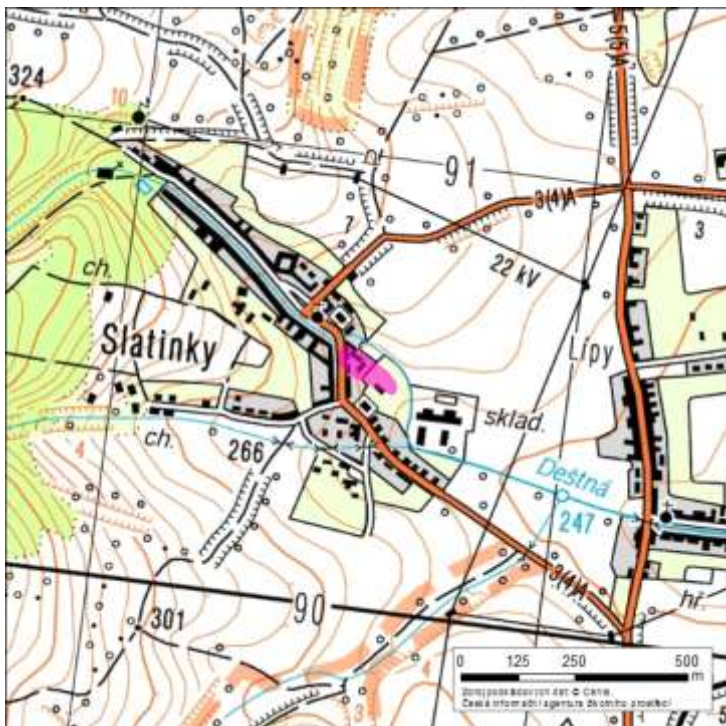
Kontakt:

Připravenost lokality k využití:

### Fotodokumentace



### Mapa širší souvislosti









Podpora rozvoje  
Olomouckého kraje



www.kr-olomoucky.cz/partnerstvi www.rr-strednimorava.cz  
Evropská unie a Evropský fond pro regionální rozvoj jsou partnery pro váš rozvoj

### Identifikace lokality

Název lokality:	Obalovna
Číslo lokality:	7108-011
Obec:	Vícov
Obec s rozšířenou působností:	Prostějov
Okres:	Prostějov
Číslo parcel/v:	237/1-4, 710/2

#### Základní údaje

Poloha lokality:	okraj obce
Rozloha (ha):	1
Zastavěná plocha (m <sup>2</sup> ):	0
Počet objektů:	0
Druh objektů:	pozemní
Souřadnice GPS:	49°29'36.303"N, 16°56'46.751"E

#### Technická infrastruktura

Kanalizace:	<input type="checkbox"/>
Plynovod:	<input type="checkbox"/>
Elektřina:	<input checked="" type="checkbox"/>
Tepelné sítě:	<input type="checkbox"/>
Vodovod:	<input type="checkbox"/>
Cena pozemku (Kč/m <sup>2</sup> ):	20

#### Využití lokality

Původní využití:	obchod, služby
Současné využití:	
Budoucí využití:	sklady
Využití okolních pozemků:	orná půda
Plánované využití dle ÚPD:	sklady, lehká výroba

#### Ostatní hlediska

Počet vlastníků:	1
Vlastník:	soukromý
Datum aktualizace:	5.12.2011
Rok výstavby*:	
Rok rekonstrukce*:	

#### Dopravní infrastruktura (název/ vzdálenost v km)

Dálnice:	R46	13
Silnice I. třídy:	R46	13
Žel. stanice/vlečka:	<input type="checkbox"/>	0

Záplavová oblast:	<input type="checkbox"/>
Pam. chráněný objekt:	<input type="checkbox"/>
Ekologická zátěž:	<input checked="" type="checkbox"/>
Stav objektu/lokality:	

\* Odhad v případě chybějících informací

#### Další charakteristiky

Některé parcely nejsou zapsány na žádném LV.

Současný vlastník:

Pírek Robert

Adresa:

Krumsín 146, Krumsín, 798 03

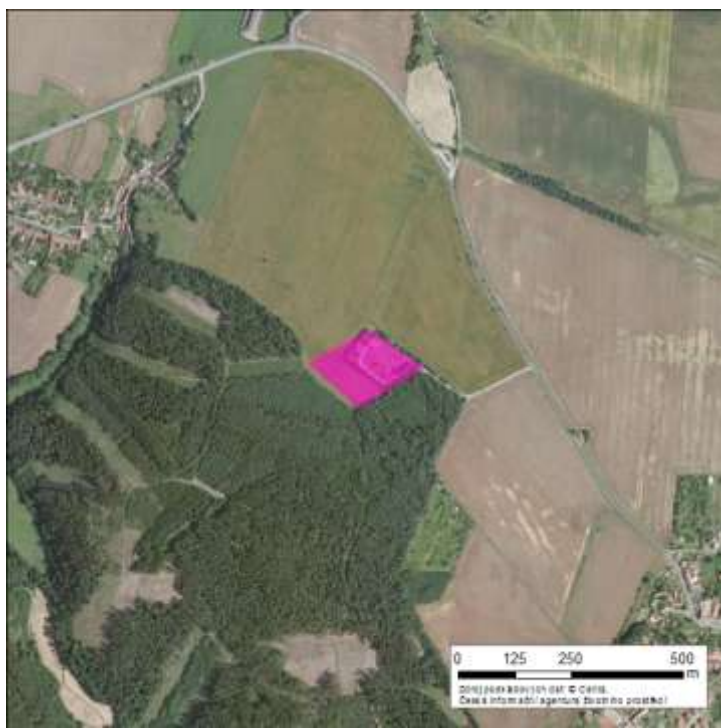
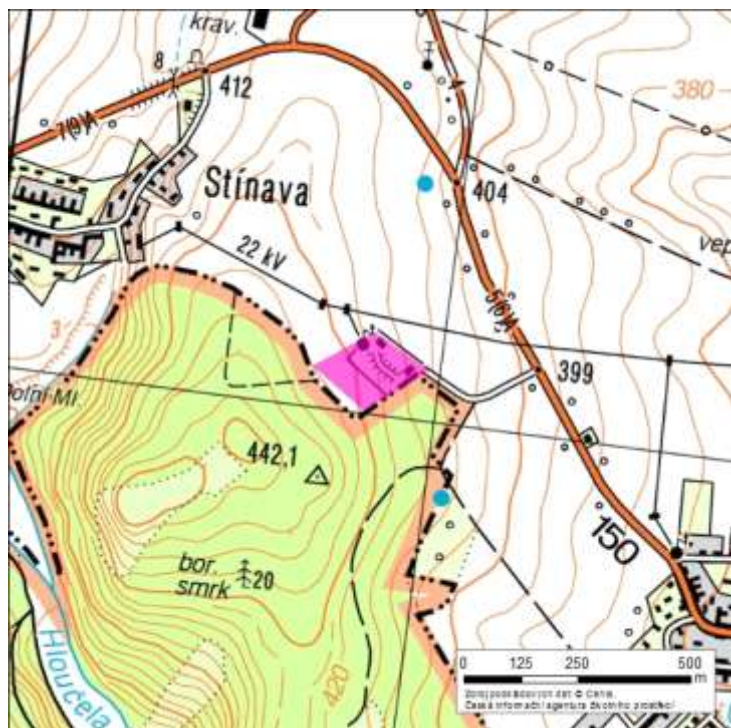
Kontakt:

Připravenost lokality k využití:

### Fotodokumentace



### Mapa širší souvislosti







Podpora rozvoje  
Olomouckého kraje



www.kr-olomoucky.cz/partnerstvi www.rr-strednimorava.cz  
Evropská unie a Evropský fond pro regionální rozvoj jsou partnery pro váš rozvoj

### Identifikace lokality

Název lokality:	Jatky
Číslo lokality:	7108-012
Obec:	Prostějov
Obec s rozšířenou působností:	Prostějov
Okres:	Prostějov
Číslo parcel/v:	3721-3724

#### Základní údaje

Poloha lokality:	uvnitř obce
Rozloha (ha):	0,627
Zastavěná plocha (m <sup>2</sup> ):	400
Počet objektů:	7
Druh objektů:	pozemní
Souřadnice GPS:	49°28'2.409"N, 17°7'43.464"E

#### Technická infrastruktura

Kanalizace:	<input checked="" type="checkbox"/>
Plynovod:	<input checked="" type="checkbox"/>
Elektřina:	<input checked="" type="checkbox"/>
Tepelné sítě:	<input type="checkbox"/>
Vodovod	<input checked="" type="checkbox"/>
Cena pozemku (Kč/m <sup>2</sup> ):	700

#### Využití lokality

Původní využití:	obchod, služby
Současné využití:	obchod, služby (částečně)
Budoucí využití:	sklady
Využití okolních pozemků:	doprava, průmysl
Plánované využití dle ÚPD:	doprava, průmysl

#### Ostatní hlediska

Počet vlastníků:	1
Vlastník:	soukromý
Datum aktualizace:	5.12.2011
Rok výstavby*:	1920
Rok rekonstrukce*:	1970

#### Dopravní infrastruktura (název/ vzdálenost v km)

Dálnice:	R46	0
Silnice I. třídy:	R46	0
Žel. stanice/vlečka:	<input checked="" type="checkbox"/>	0

Záplavová oblast	<input type="checkbox"/>
Pam. chráněný objekt:	<input type="checkbox"/>
Ekologická zátěž:	<input type="checkbox"/>
Stav objektu/lokality:	

\* Odhad v případě chybějících informací

#### Další charakteristiky

Současný vlastník:

Adresa:

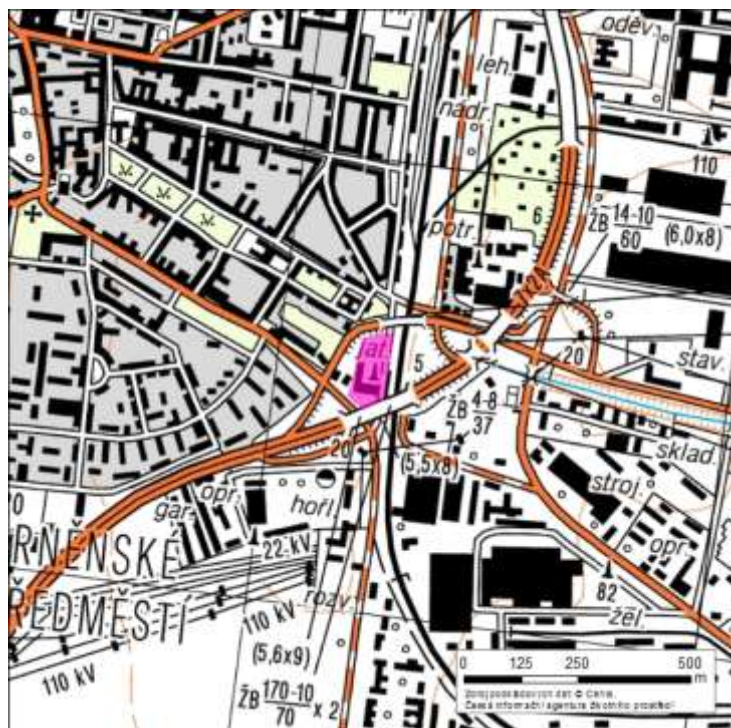
Kontakt:

Připravenost lokality k využití:

### Fotodokumentace



### Mapa širší souvislosti







Podpora rozvoje  
Olomouckého kraje



www.kr-olomoucky.cz/partnerstvi www.rr-strednimorava.cz  
Evropská unie a Evropský fond pro regionální rozvoj jsou partnery pro váš rozvoj

### Identifikace lokality

Název lokality:	Jezdecká kasárna
Číslo lokality:	7108-013
Obec:	Prostějov
Obec s rozšířenou působností:	Prostějov
Okres:	Prostějov
Číslo parcel/v:	3456/1-8, 3459/1-5, další dle KN

### Základní údaje

Poloha lokality:	uvnitř obce
Rozloha (ha):	4
Zastavěná plocha (m <sup>2</sup> ):	2310
Počet objektů:	2
Druh objektů:	pozemní
Souřadnice GPS:	49°28'0.669"N, 17°7'11.263"E

### Technická infrastruktura

Kanalizace:	<input type="checkbox"/>
Plynovod:	<input type="checkbox"/>
Elektřina:	<input type="checkbox"/>
Tepelné sítě:	<input type="checkbox"/>
Vodovod	<input type="checkbox"/>
Cena pozemku (Kč/m <sup>2</sup> ):	700

### Využití lokality

Původní využití:	logistika (armáda)
Současné využití:	
Budoucí využití:	bydlení - hromadné
Využití okolních pozemků:	bydlení
Plánované využití dle ÚPD:	bydlení

### Ostatní hlediska

Počet vlastníků:	1
Vlastník:	veřejný
Datum aktualizace:	5.12.2011
Rok výstavby*:	1930
Rok rekonstrukce*:	

### Dopravní infrastruktura (název/ vzdálenost v km)

Dálnice:	R46	2	Záplavová oblast	<input type="checkbox"/>
Silnice I. třídy:	R46	2	Pam. chráněný objekt:	<input type="checkbox"/>
Žel. stanice/vlečka:	<input checked="" type="checkbox"/>	2	Ekologická zátěž:	<input type="checkbox"/>
			Stav objektu/lokality:	

\* Odhad v případě chybějících informací

### Další charakteristiky

Částečně využíváno jako bydlení.



Současný vlastník:

Adresa:

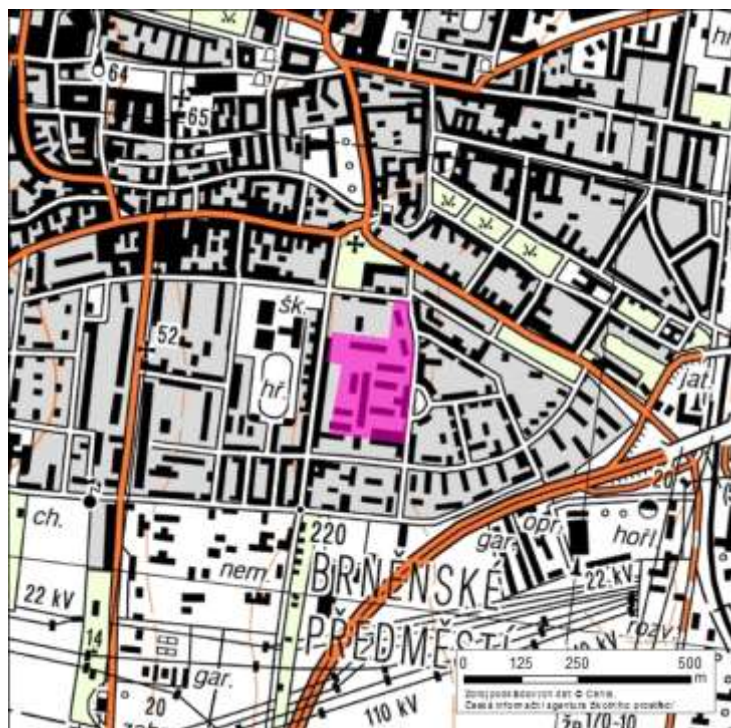
Kontakt:

Připravenost lokality k využití:

### Fotodokumentace



### Mapa širší souvislosti







Podpora rozvoje  
Olomouckého kraje



www.kr-olomoucky.cz/partnerstvi www.rr-strednimorava.cz  
Evropská unie a Evropský fond pro regionální rozvoj jsou partnery pro váš rozvoj

### Identifikace lokality

Název lokality:	M - centrum
Číslo lokality:	7108-014
Obec:	Prostějov
Obec s rozšířenou působností:	Prostějov
Okres:	Prostějov
Číslo parcel/v:	1472-1473

### Základní údaje

Poloha lokality:	uvnitř obce
Rozloha (ha):	2
Zastavěná plocha (m <sup>2</sup> ):	17000
Počet objektů:	4
Druh objektů:	pozemní
Souřadnice GPS:	49°28'9.675"N, 17°6'19.723"E

### Technická infrastruktura

Kanalizace:	<input checked="" type="checkbox"/>
Plynovod:	<input type="checkbox"/>
Elektřina:	<input type="checkbox"/>
Tepelné sítě:	<input type="checkbox"/>
Vodovod:	<input type="checkbox"/>
Cena pozemku (Kč/m <sup>2</sup> ):	720

### Využití lokality

Původní využití:	logistika
Současné využití:	
Budoucí využití:	lehká výroba, skaldy, obchod
Využití okolních pozemků:	komerční zařízení, průmyslová výroba
Plánované využití dle ÚPD:	občanská vybavenost, komerce, bydlení

### Ostatní hlediska

Počet vlastníků:	1
Vlastník:	soukromý
Datum aktualizace:	5.12.2011
Rok výstavby*:	1900
Rok rekonstrukce*:	

### Dopravní infrastruktura (název/ vzdálenost v km)

Dálnice:	R46	2	Záplavová oblast	<input type="checkbox"/>
Silnice I. třídy:	R46	2	Pam. chráněný objekt:	<input type="checkbox"/>
Žel. stanice/vlečka:	<input checked="" type="checkbox"/>	2	Ekologická zátěž:	<input type="checkbox"/>
			Stav objektu/lokality:	

\* Odhad v případě chybějících informací

### Další charakteristiky

Současný vlastník:

M - CENTRUM, a.s.

Adresa:

Mlýnská 30, Prostějov, 796 01

Kontakt:

Připravenost lokality k využití:

### Fotodokumentace



### Mapa širší souvislosti







Podpora rozvoje  
Olomouckého kraje



www.kr-olomoucky.cz/partnerstvi www.rr-strednimorava.cz  
Evropská unie a Evropský fond pro regionální rozvoj jsou partnery pro váš rozvoj

### Identifikace lokality

Název lokality:	Zahradkářská kolonie u OP
Číslo lokality:	7108-015
Obec:	Prostějov
Obec s rozšířenou působností:	Prostějov
Okres:	Prostějov
Číslo parcel/v:	8178, 8187, 8186/1-2, další dle KN

### Základní údaje

Poloha lokality:	uvnitř obce
Rozloha (ha):	2
Zastavěná plocha (m <sup>2</sup> ):	1000
Počet objektů:	3
Druh objektů:	pozemní
Souřadnice GPS:	49°28'23.430"N, 17°8'2.639"E

### Technická infrastruktura

Kanalizace:	<input checked="" type="checkbox"/>
Plynovod:	<input checked="" type="checkbox"/>
Elektřina:	<input checked="" type="checkbox"/>
Tepelné sítě:	<input checked="" type="checkbox"/>
Vodovod:	<input checked="" type="checkbox"/>
Cena pozemku (Kč/m <sup>2</sup> ):	670

### Využití lokality

Původní využití:	občanská vybavenost
Současné využití:	
Budoucí využití:	
Využití okolních pozemků:	průmysl
Plánované využití dle ÚPD:	průmysl

### Ostatní hlediska

Počet vlastníků:	1
Vlastník:	soukromý
Datum aktualizace:	5.12.2011
Rok výstavby*:	1975
Rok rekonstrukce*:	

### Dopravní infrastruktura (název/ vzdálenost v km)

Dálnice:	R46	0
Silnice I. třídy:	R46	0
Žel. stanice/vlečka:	<input checked="" type="checkbox"/>	1

Záplavová oblast:	<input type="checkbox"/>
Pam. chráněný objekt:	<input type="checkbox"/>
Ekologická zátěž:	<input type="checkbox"/>
Stav objektu/lokality:	

\* Odhad v případě chybějících informací

### Další charakteristiky

Současný vlastník: DO-REGIO a.s.

Adresa: Vídeňská 119, Brno, 619 00

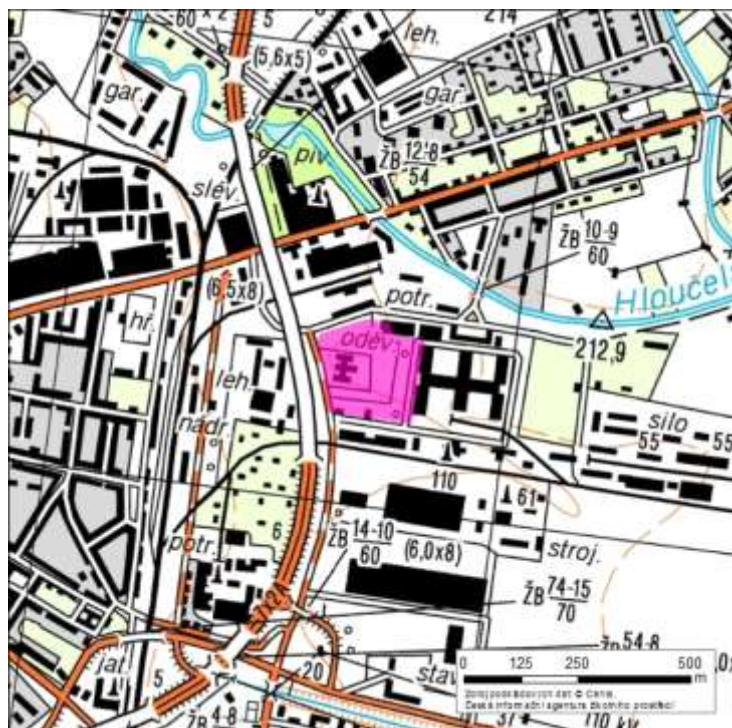
Kontakt:

Připravenost lokality k využití:

### Fotodokumentace



### Mapa širší souvislosti









Podpora rozvoje  
Olomouckého kraje



www.kr-olomoucky.cz/partnerstvi www.rr-strednimorava.cz  
Evropská unie a Evropský fond pro regionální rozvoj jsou partnery pro váš rozvoj

### Identifikace lokality

Název lokality:	Zemědělský areál VLS
Číslo lokality:	7101-001
Obec:	Bělotín
Obec s rozšířenou působností:	Hranice
Okres:	Přerov
Číslo parcel/v:	524/1-3, 526/1-2, 530/1-35, 522/1-3, 523/1-2, 527, 528, 516, 518, 519, 520, 513/1-2

### Základní údaje

Poloha lokality:	uvnitř obce
Rozloha (ha):	15
Zastavěná plocha (m <sup>2</sup> ):	20630
Počet objektů:	10
Druh objektů:	pozemní
Souřadnice GPS:	49°35'47.074"N, 17°48'10.920"E

### Technická infrastruktura

Kanalizace:	<input checked="" type="checkbox"/>
Plynovod:	<input checked="" type="checkbox"/>
Elektřina:	<input checked="" type="checkbox"/>
Tepelné sítě:	<input type="checkbox"/>
Vodovod:	<input checked="" type="checkbox"/>
Cena pozemku (Kč/m <sup>2</sup> ):	30

### Využití lokality

Původní využití:	zemědělství
Současné využití:	rostlinná výroba (částečně)
Budoucí využití:	
Využití okolních pozemků:	orná půda
Plánované využití dle ÚPD:	zemědělská výroba, lehký průmysl

### Ostatní hlediska

Počet vlastníků:	
Vlastník:	soukromý
Datum aktualizace:	5.12.2011
Rok výstavby*:	1985
Rok rekonstrukce*:	

### Dopravní infrastruktura (název/ vzdálenost v km)

Dálnice:	D47	3
Silnice I. třídy:	48	0
Žel. stanice/vlečka:	<input checked="" type="checkbox"/>	1

Záplavová oblast:	<input type="checkbox"/>
Pam. chráněný objekt:	<input type="checkbox"/>
Ekologická zátěž:	<input type="checkbox"/>
Stav objektu/lokality:	

\* Odhad v případě chybějících informací

### Další charakteristiky

Více vlastníků (viz KN).

Současný vlastník: Čech František, další dle KN

Adresa: Lučice 18, Bělotín, Lučice, 753 64

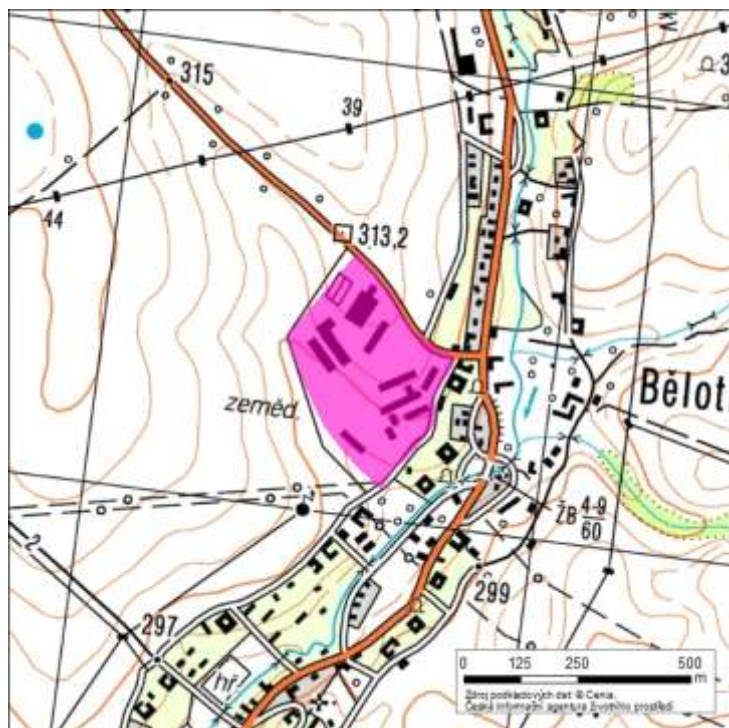
Kontakt:

Připravenost lokality k využití:

### Fotodokumentace



### Mapa širší souvislosti







Podpora rozvoje  
Olomouckého kraje



www.kr-olomoucky.cz/partnerstvi www.rr-strednimorava.cz  
Evropská unie a Evropský fond pro regionální rozvoj jsou partnery pro váš rozvoj

### Identifikace lokality

Název lokality:	Pozemky k "bydlení-nízkopodlažní a RD" Lipník nad Bečvou, Tyršova ulice
Číslo lokality:	7104-002
Obec:	Lipník nad Bečvou
Obec s rozšířenou působností:	Lipník nad Bečvou
Okres:	Přerov
Číslo parcel/v:	1217/1

#### Základní údaje

Poloha lokality:	okraj obce
Rozloha (ha):	18
Zastavěná plocha (m <sup>2</sup> ):	
Počet objektů:	
Druh objektů:	pozemní
Souřadnice GPS:	49°31'30.068"N, 17°34'5.839"E

#### Technická infrastruktura

Kanalizace:	<input checked="" type="checkbox"/>
Plynovod:	<input checked="" type="checkbox"/>
Elektřina:	<input checked="" type="checkbox"/>
Tepelné sítě:	<input type="checkbox"/>
Vodovod	<input checked="" type="checkbox"/>
Cena pozemku (Kč/m <sup>2</sup> ):	600

#### Využití lokality

Původní využití:	občanská vybavenost
Současné využití:	
Budoucí využití:	nízkopodlažní bydlení, RD
Využití okolních pozemků:	RD, nízkopodlažní bydlení, zahrady, sklady
Plánované využití dle ÚPD:	

#### Ostatní hlediska

Počet vlastníků:	1
Vlastník:	soukromý
Datum aktualizace:	5.12.2011
Rok výstavby*:	
Rok rekonstrukce*:	

#### Dopravní infrastruktura (název/ vzdálenost v km)

Dálnice:	R35	4
Silnice I. třídy:	47	1
Žel. stanice/vlečka:	<input checked="" type="checkbox"/>	1

Záplavová oblast	<input type="checkbox"/>
Pam. chráněný objekt:	<input type="checkbox"/>
Ekologická zátěž:	<input type="checkbox"/>
Stav objektu/lokality:	

\* Odhad v případě chybějících informací

#### Další charakteristiky

Současný vlastník:

NACORAL, s.r.o.

Adresa:

Brdičkova 1921/1, Praha, Stodůlky, 155 00

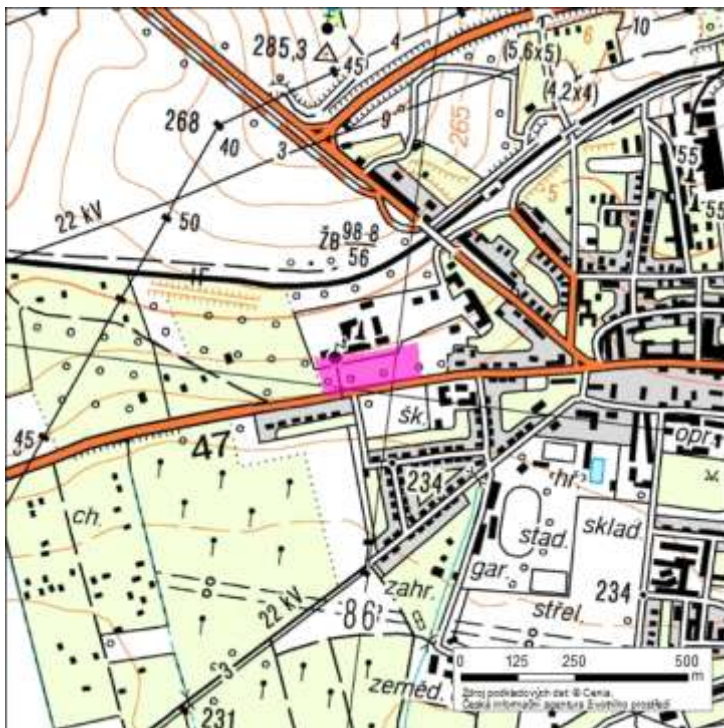
Kontakt:

Připravenost lokality k využití:

### Fotodokumentace



### Mapa širší souvislosti







Podpora rozvoje  
Olomouckého kraje



www.kr-olomoucky.cz/partnerstvi www.rr-strednimorava.cz  
Evropská unie a Evropský fond pro regionální rozvoj jsou partnery pro váš rozvoj

### Identifikace lokality

Název lokality:	Nivky
Číslo lokality:	7109-002
Obec:	Horní Moštěnice
Obec s rozšířenou působností:	Přerov
Okres:	Přerov
Číslo parcel/v:	430/1, 424/1, 1318/3, 424/6, 1317/2-4, 412/2

### Základní údaje

Poloha lokality:	okraj obce
Rozloha (ha):	2,2
Zastavěná plocha (m <sup>2</sup> ):	
Počet objektů:	
Druh objektů:	pozemní
Souřadnice GPS:	49°25'28.502"N, 17°27'26.748"E

### Technická infrastruktura

Kanalizace:	<input type="checkbox"/>
Plynovod:	<input type="checkbox"/>
Elektřina:	<input checked="" type="checkbox"/>
Tepelné sítě:	<input type="checkbox"/>
Vodovod:	<input type="checkbox"/>
Cena pozemku (Kč/m <sup>2</sup> ):	30

### Využití lokality

Původní využití:	plochy připravené k podnikání bez zátě
Současné využití:	rostlinná výroba (částečně)
Budoucí využití:	lehký průmysl
Využití okolních pozemků:	komunikace II. a III. třídy
Plánované využití dle ÚPD:	průmyslová zóna

### Ostatní hlediska

Počet vlastníků:	
Vlastník:	soukromý
Datum aktualizace:	5.12.2011
Rok výstavby*:	
Rok rekonstrukce*:	

### Dopravní infrastruktura (název/ vzdálenost v km)

Dálnice:	D1	19	Záplavová oblast	<input type="checkbox"/>
Silnice I. třídy:	55	0	Pam. chráněný objekt:	<input type="checkbox"/>
Žel. stanice/vlečka:	<input checked="" type="checkbox"/>	1	Ekologická zátěž:	<input type="checkbox"/>
			Stav objektu/lokality:	

\* Odhad v případě chybějících informací

### Další charakteristiky

Některé parcely nejsou zapsány na LV

Současný vlastník:

Daniš Kamil Ing.

Adresa:

Zahradní 623/56, Horní Moštěnice, 751 17

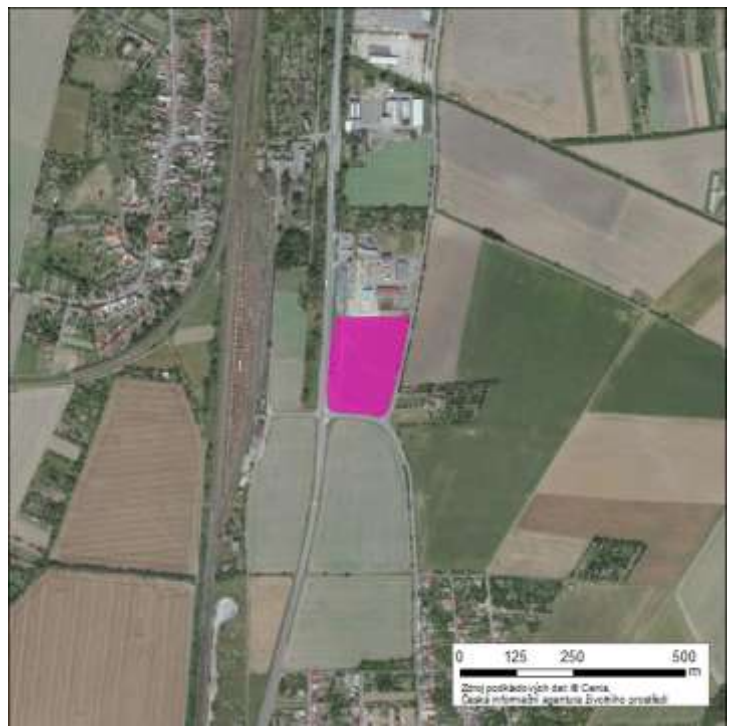
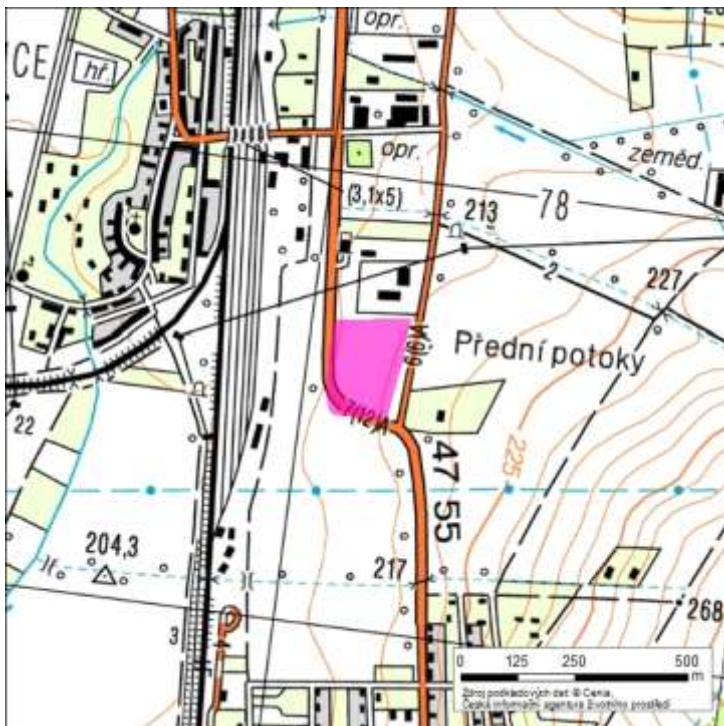
Kontakt:

Připravenost lokality k využití:

### Fotodokumentace



### Mapa širší souvislosti









Podpora rozvoje  
Olomouckého kraje



www.kr-olomoucky.cz/partnerstvi www.rr-strednimorava.cz  
Evropská unie a Evropský fond pro regionální rozvoj jsou partnery pro váš rozvoj

### Identifikace lokality

Název lokality:	Skautská základna
Číslo lokality:	7109-003
Obec:	Kojetín
Obec s rozšířenou působností:	Přerov
Okres:	Přerov
Číslo parcel/v:	2190, 2191, 2192, 2193, 2194, 2195, 2196, 373/2

#### Základní údaje

Poloha lokality:	okraj obce
Rozloha (ha):	0,76
Zastavěná plocha (m <sup>2</sup> ):	4500
Počet objektů:	1
Druh objektů:	pozemní
Souřadnice GPS:	49°21'22.006"N, 17°18'29.825"E

#### Technická infrastruktura

Kanalizace:	<input checked="" type="checkbox"/>
Plynovod:	<input checked="" type="checkbox"/>
Elektřina:	<input checked="" type="checkbox"/>
Tepelné sítě:	<input type="checkbox"/>
Vodovod	<input checked="" type="checkbox"/>
Cena pozemku (Kč/m <sup>2</sup> ):	170

#### Využití lokality

Původní využití:	občanská vybavenost
Současné využití:	ubytovací zařízení (částečně)
Budoucí využití:	volný čas, sport
Využití okolních pozemků:	volný čas
Plánované využití dle ÚPD:	volný čas, sport

#### Ostatní hlediska

Počet vlastníků:	1
Vlastník:	státní
Datum aktualizace:	5.12.2011
Rok výstavby*:	1970
Rok rekonstrukce*:	

#### Dopravní infrastruktura (název/ vzdálenost v km)

Dálnice:	D1	8	Záplavová oblast	<input checked="" type="checkbox"/>
Silnice I. třídy:	47	4	Pam. chráněný objekt:	<input type="checkbox"/>
Žel. stanice/vlečka:	<input checked="" type="checkbox"/>	1	Ekologická zátěž:	<input type="checkbox"/>
			Stav objektu/lokality:	

\* Odhad v případě chybějících informací

#### Další charakteristiky

Vlastnictví: Junák - svaz skautů a skautek ČR, větší část ve vlastnictví kraje (gymnázium) - viz KN.

Současný vlastník:

Adresa:

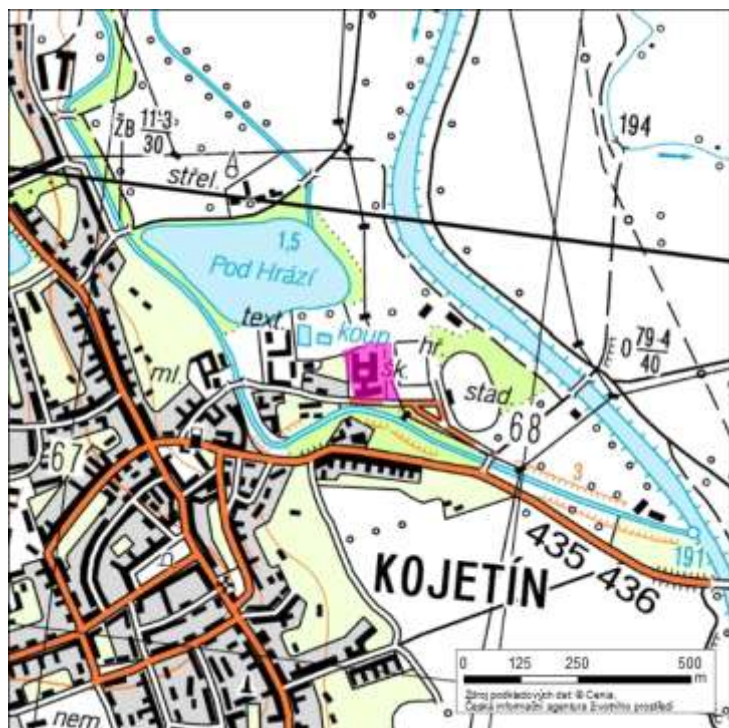
Kontakt:

Připravenost lokality k využití:

### Fotodokumentace



### Mapa širší souvislosti







Podpora rozvoje  
Olomouckého kraje



www.kr-olomoucky.cz/partnerstvi www.rr-strednimorava.cz  
Evropská unie a Evropský fond pro regionální rozvoj jsou partnery pro váš rozvoj

### Identifikace lokality

Název lokality:	Zemědělský areál Podhoří
Číslo lokality:	7104-003
Obec:	Lipník nad Bečvou
Obec s rozšířenou působností:	Lipník nad Bečvou
Okres:	Přerov
Číslo parcel/v:	111, 115, 116, 117, 110, 128, 129, 130, 225/1, 118, 119, 120

### Základní údaje

Poloha lokality:	okraj obce
Rozloha (ha):	4
Zastavěná plocha (m <sup>2</sup> ):	7395
Počet objektů:	10
Druh objektů:	pozemní
Souřadnice GPS:	49°34'4.820"N, 17°38'5.087"E

### Technická infrastruktura

Kanalizace:	<input type="checkbox"/>
Plynovod:	<input type="checkbox"/>
Elektřina:	<input checked="" type="checkbox"/>
Tepelné sítě:	<input type="checkbox"/>
Vodovod:	<input checked="" type="checkbox"/>
Cena pozemku (Kč/m <sup>2</sup> ):	100

### Využití lokality

Původní využití:	zemědělství
Současné využití:	sklady (částečně)
Budoucí využití:	
Využití okolních pozemků:	orná půda
Plánované využití dle ÚPD:	zemědělská výroba, lehký průmysl

### Ostatní hlediska

Počet vlastníků:	1
Vlastník:	soukromý
Datum aktualizace:	5.12.2011
Rok výstavby*:	1970
Rok rekonstrukce*:	

### Dopravní infrastruktura (název/ vzdálenost v km)

Dálnice:	R35	5
Silnice I. třídy:	47	4
Žel. stanice/vlečka:	<input type="checkbox"/>	0

Záplavová oblast:	<input type="checkbox"/>
Pam. chráněný objekt:	<input type="checkbox"/>
Ekologická zátěž:	<input type="checkbox"/>
Stav objektu/lokality:	

\* Odhad v případě chybějících informací

### Další charakteristiky

Současný vlastník:

Agrochov Jezernice, a.s.

Adresa:

42, Jezernice, 751 31

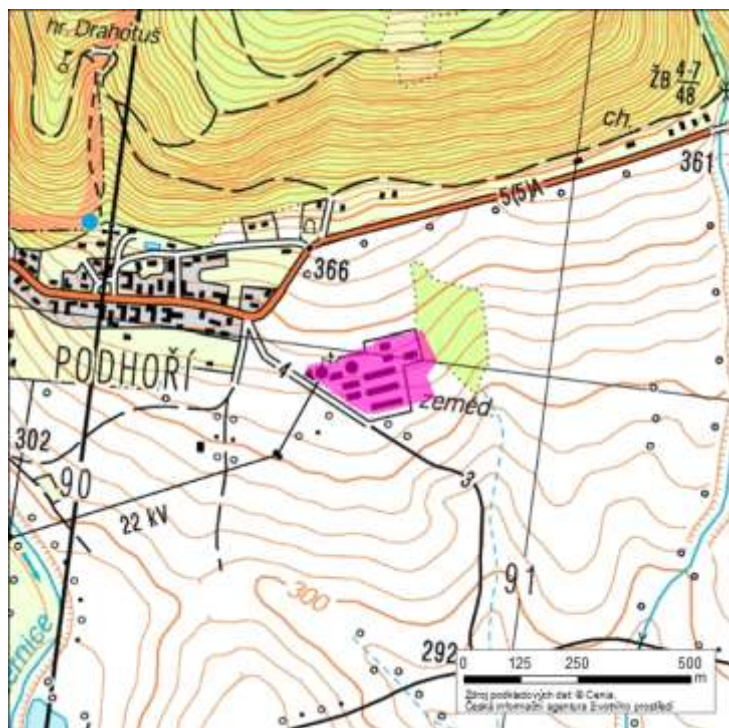
Kontakt:

Připravenost lokality k využití:

### Fotodokumentace



### Mapa širší souvislosti







Podpora rozvoje  
Olomouckého kraje



www.kr-olomoucky.cz/partnerstvi www.rr-strednimorava.cz  
Evropská unie a Evropský fond pro regionální rozvoj jsou partnery pro váš rozvoj

### Identifikace lokality

Název lokality:	Údržba silnic Lipná
Číslo lokality:	7101-003
Obec:	Potštát
Obec s rozšířenou působností:	Hranice
Okres:	Přerov
Číslo parcel/v:	120, 427/3, 1474/4

### Základní údaje

Poloha lokality:	okraj obce
Rozloha (ha):	0,6
Zastavěná plocha (m <sup>2</sup> ):	50
Počet objektů:	1
Druh objektů:	pozemní
Souřadnice GPS:	49°39'27.515"N, 17°41'36.174"E

### Technická infrastruktura

Kanalizace:	<input type="checkbox"/>
Plynovod:	<input type="checkbox"/>
Elektřina:	<input checked="" type="checkbox"/>
Tepelné sítě:	<input type="checkbox"/>
Vodovod:	<input checked="" type="checkbox"/>
Cena pozemku (Kč/m <sup>2</sup> ):	20

### Využití lokality

Původní využití:	logistika
Současné využití:	
Budoucí využití:	
Využití okolních pozemků:	komunikace, pole
Plánované využití dle ÚPD:	manipulační plochy, skladovací plochy

### Ostatní hlediska

Počet vlastníků:	1
Vlastník:	veřejný
Datum aktualizace:	5.12.2011
Rok výstavby*:	
Rok rekonstrukce*:	

### Dopravní infrastruktura (název/ vzdálenost v km)

Dálnice:	R35	25
Silnice I. třídy:	47	13
Žel. stanice/vlečka:	<input type="checkbox"/>	0

Záplavová oblast:	<input type="checkbox"/>
Pam. chráněný objekt:	<input type="checkbox"/>
Ekologická zátěž:	<input type="checkbox"/>
Stav objektu/lokality:	

\* Odhad v případě chybějících informací

### Další charakteristiky



Současný vlastník:

Správa silnic Olomouckého kraje, příspě.org.

Adresa:

Lipenská 753/120, Olomouc, Hodolany, 772 11

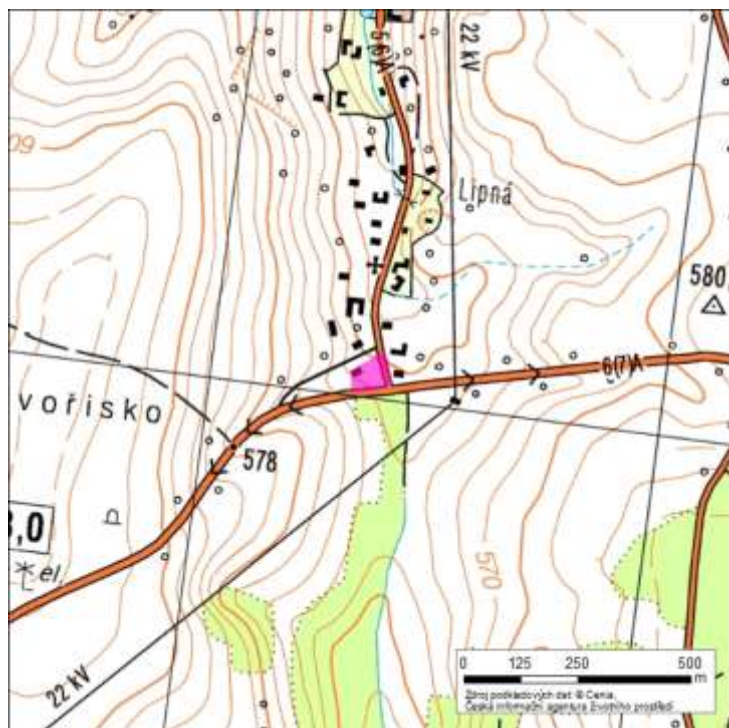
Kontakt:

Připravenost lokality k využití:

### Fotodokumentace



### Mapa širší souvislosti







Podpora rozvoje  
Olomouckého kraje



www.kr-olomoucky.cz/partnerstvi www.rr-strednimorava.cz  
Evropská unie a Evropský fond pro regionální rozvoj jsou partnery pro váš rozvoj

### Identifikace lokality

Název lokality:	Potštát Město
Číslo lokality:	7101-004
Obec:	Potštát
Obec s rozšířenou působností:	Hranice
Okres:	Přerov
Číslo parcel/v:	966, 972, 969, 970, 971, další dle KN

#### Základní údaje

Poloha lokality:	okraj obce
Rozloha (ha):	2
Zastavěná plocha (m <sup>2</sup> ):	
Počet objektů:	
Druh objektů:	pozemní
Souřadnice GPS:	49°38'40.002"N, 17°39'25.299"E

#### Technická infrastruktura

Kanalizace:	<input type="checkbox"/>
Plynovod:	<input type="checkbox"/>
Elektřina:	<input type="checkbox"/>
Tepelné sítě:	<input type="checkbox"/>
Vodovod	<input type="checkbox"/>
Cena pozemku (Kč/m <sup>2</sup> ):	70

#### Využití lokality

Původní využití:	plochy připravené k podnikání bez zátě
Současné využití:	rostlinná výroba (částečně)
Budoucí využití:	lehký průmysl
Využití okolních pozemků:	průmysl, zemědělství
Plánované využití dle ÚPD:	výrobní areály, rostlinná výroba

#### Ostatní hlediska

Počet vlastníků:	1
Vlastník:	soukromý
Datum aktualizace:	5.12.2011
Rok výstavby*:	
Rok rekonstrukce*:	

#### Dopravní infrastruktura (název/ vzdálenost v km)

Dálnice:	R35	21
Silnice I. třídy:	47	12
Žel. stanice/vlečka:	<input type="checkbox"/>	0

Záplavová oblast	<input type="checkbox"/>
Pam. chráněný objekt:	<input type="checkbox"/>
Ekologická zátěž:	<input type="checkbox"/>
Stav objektu/lokality:	

\* Odhad v případě chybějících informací

#### Další charakteristiky

Část pozemků ve vlastnictví města.

Současný vlastník:

Statky Potštát, a.s.

Adresa:

Půtova 222, Potštát, 753 62

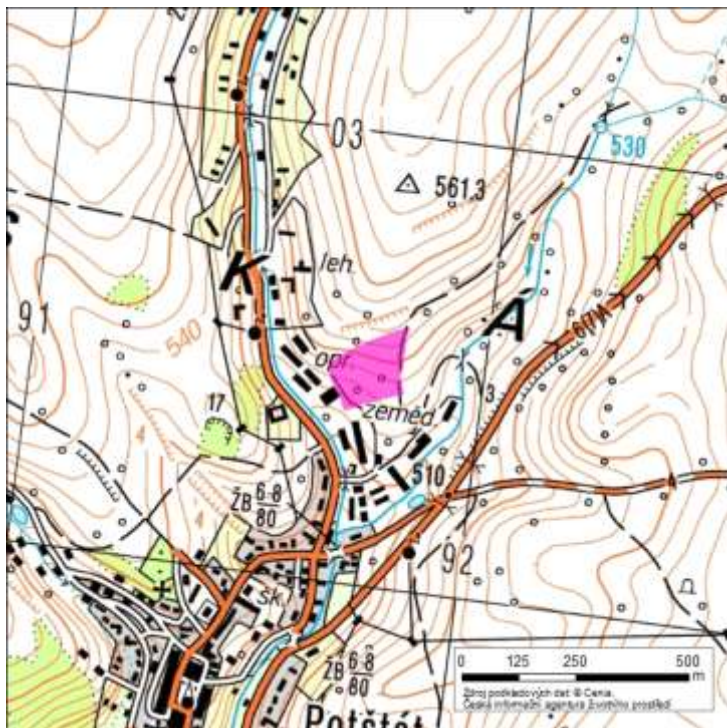
Kontakt:

Připravenost lokality k využití:

### Fotodokumentace



### Mapa širší souvislosti







Podpora rozvoje  
Olomouckého kraje



www.kr-olomoucky.cz/partnerstvi www.rr-strednimorava.cz  
Evropská unie a Evropský fond pro regionální rozvoj jsou partnery pro váš rozvoj

### Identifikace lokality

Název lokality:	Potštát - Dolní Předměstí, pozemek
Číslo lokality:	7101-007
Obec:	Potštát
Obec s rozšířenou působností:	Hranice
Okres:	Přerov
Číslo parcel/v:	814

#### Základní údaje

Poloha lokality:	okraj obce
Rozloha (ha):	1
Zastavěná plocha (m <sup>2</sup> ):	
Počet objektů:	
Druh objektů:	pozemní
Souřadnice GPS:	49°37'59.258"N, 17°38'10.381"E

#### Technická infrastruktura

Kanalizace:	<input type="checkbox"/>
Plynovod:	<input type="checkbox"/>
Elektřina:	<input type="checkbox"/>
Tepelné sítě:	<input type="checkbox"/>
Vodovod	<input type="checkbox"/>
Cena pozemku (Kč/m <sup>2</sup> ):	70

#### Využití lokality

Původní využití:	plochy připravené k podnikání bez zátěže
Současné využití:	rostlinná výroba (částečně)
Budoucí využití:	lehký průmysl
Využití okolních pozemků:	zemědělství
Plánované využití dle ÚPD:	průmyslová zóna

#### Ostatní hlediska

Počet vlastníků:	1
Vlastník:	veřejný
Datum aktualizace:	5.12.2011
Rok výstavby*:	
Rok rekonstrukce*:	

#### Dopravní infrastruktura (název/ vzdálenost v km)

Dálnice:	R35	18
Silnice I. třídy:	47	12
Žel. stanice/vlečka:	<input type="checkbox"/>	0

Záplavová oblast	<input type="checkbox"/>
Pam. chráněný objekt:	<input type="checkbox"/>
Ekologická zátěž:	<input type="checkbox"/>
Stav objektu/lokality:	

\* Odhad v případě chybějících informací

#### Další charakteristiky

Současný vlastník:

Město Potštát

Adresa:

Zámecká 1, Potštát, 753 62

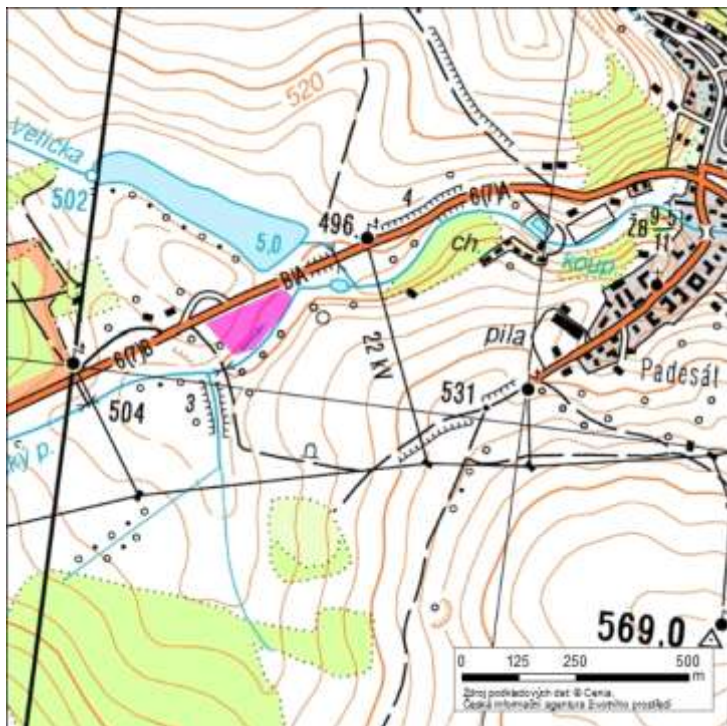
Kontakt:

Připravenost lokality k využití:

### Fotodokumentace



### Mapa širší souvislosti









Podpora rozvoje  
Olomouckého kraje



www.kr-olomoucky.cz/partnerstvi www.rr-strednimorava.cz  
Evropská unie a Evropský fond pro regionální rozvoj jsou partnery pro váš rozvoj

### Identifikace lokality

Název lokality:	Padesát lánů
Číslo lokality:	7101-006
Obec:	Potštát
Obec s rozšířenou působností:	Hranice
Okres:	Přerov
Číslo parcel/v:	114/2, 817, 818, další dle KN

#### Základní údaje

Poloha lokality:	okraj obce
Rozloha (ha):	18
Zastavěná plocha (m <sup>2</sup> ):	
Počet objektů:	
Druh objektů:	pozemní
Souřadnice GPS:	49°37'50.064"N, 17°38'11.630"E

#### Technická infrastruktura

Kanalizace:	<input type="checkbox"/>
Plynovod:	<input type="checkbox"/>
Elektřina:	<input type="checkbox"/>
Tepelné sítě:	<input type="checkbox"/>
Vodovod:	<input type="checkbox"/>
Cena pozemku (Kč/m <sup>2</sup> ):	70

#### Využití lokality

Původní využití:	plochy připravené k podnikání bez zátě
Současné využití:	
Budoucí využití:	lehký průmysl
Využití okolních pozemků:	zemědělství
Plánované využití dle ÚPD:	průmyslová zóna

#### Ostatní hlediska

Počet vlastníků:	
Vlastník:	smíšené
Datum aktualizace:	5.12.2011
Rok výstavby*:	
Rok rekonstrukce*:	

#### Dopravní infrastruktura (název/ vzdálenost v km)

Dálnice:	R35	20
Silnice I. třídy:	47	13
Žel. stanice/vlečka:	<input type="checkbox"/>	0

Záplavová oblast:	<input type="checkbox"/>
Pam. chráněný objekt:	<input type="checkbox"/>
Ekologická zátěž:	<input type="checkbox"/>
Stav objektu/lokality:	

\* Odhad v případě chybějících informací

#### Další charakteristiky

Více vlastníku (viz KN).	
--------------------------	--

Současný vlastník:

S. Hejduk; J. Hejduková


Adresa:

Luboměř Pod Strážnou 1367, Libavá, Luboměř Pod Strážnou, 783 07

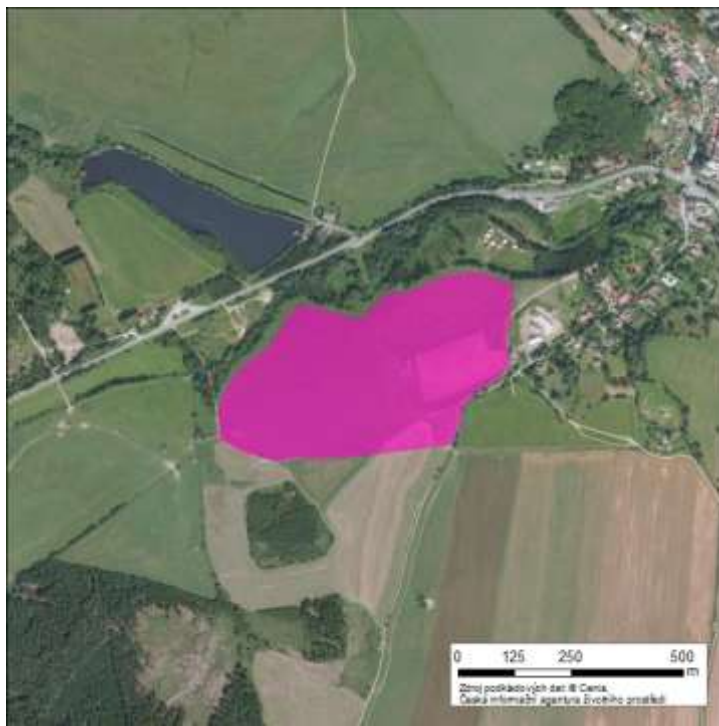
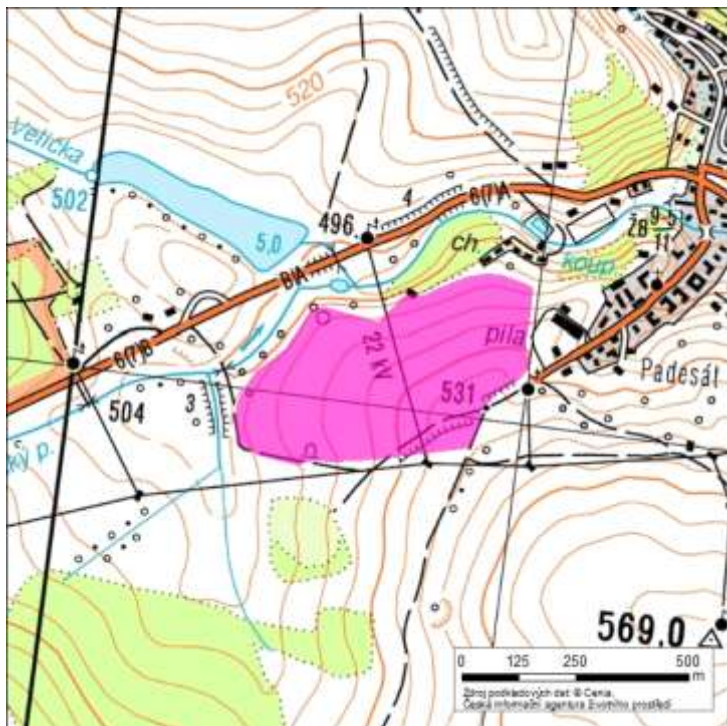
Kontakt:

Připravenost lokality k využití:

### Fotodokumentace



### Mapa širší souvislosti







Podpora rozvoje  
Olomouckého kraje



www.kr-olomoucky.cz/partnerstvi www.rr-strednimorava.cz  
Evropská unie a Evropský fond pro regionální rozvoj jsou partnery pro váš rozvoj

### Identifikace lokality

Název lokality:	Potštát Kyžlířov
Číslo lokality:	7101-005
Obec:	Potštát
Obec s rozšířenou působností:	Hranice
Okres:	Přerov
Číslo parcel/v:	1963, 1964, 1965, 1966

### Základní údaje

Poloha lokality:	okraj obce
Rozloha (ha):	2,6
Zastavěná plocha (m <sup>2</sup> ):	
Počet objektů:	
Druh objektů:	pozemní
Souřadnice GPS:	49°38'32.934"N, 17°40'28.900"E

### Technická infrastruktura

Kanalizace:	<input type="checkbox"/>
Plynovod:	<input type="checkbox"/>
Elektřina:	<input type="checkbox"/>
Tepelné sítě:	<input type="checkbox"/>
Vodovod	<input type="checkbox"/>
Cena pozemku (Kč/m <sup>2</sup> ):	50

### Využití lokality

Původní využití:	plochy připravené k podnikání bez zátě
Současné využití:	
Budoucí využití:	lehký průmysl
Využití okolních pozemků:	zemědělství
Plánované využití dle ÚPD:	průmyslová zóna

### Ostatní hlediska

Počet vlastníků:	1
Vlastník:	soukromý
Datum aktualizace:	5.12.2011
Rok výstavby*:	
Rok rekonstrukce*:	

### Dopravní infrastruktura (název/ vzdálenost v km)

Dálnice:	R35	0
Silnice I. třídy:	47	0
Žel. stanice/vlečka:	<input type="checkbox"/>	0

Záplavová oblast	<input type="checkbox"/>
Pam. chráněný objekt:	<input type="checkbox"/>
Ekologická zátěž:	<input type="checkbox"/>
Stav objektu/lokality:	

\* Odhad v případě chybějících informací

### Další charakteristiky

Současný vlastník:

Bernátek Oldřich

Adresa:

Kyžlířov 39, Potštát, Kyžlířov, 753 62

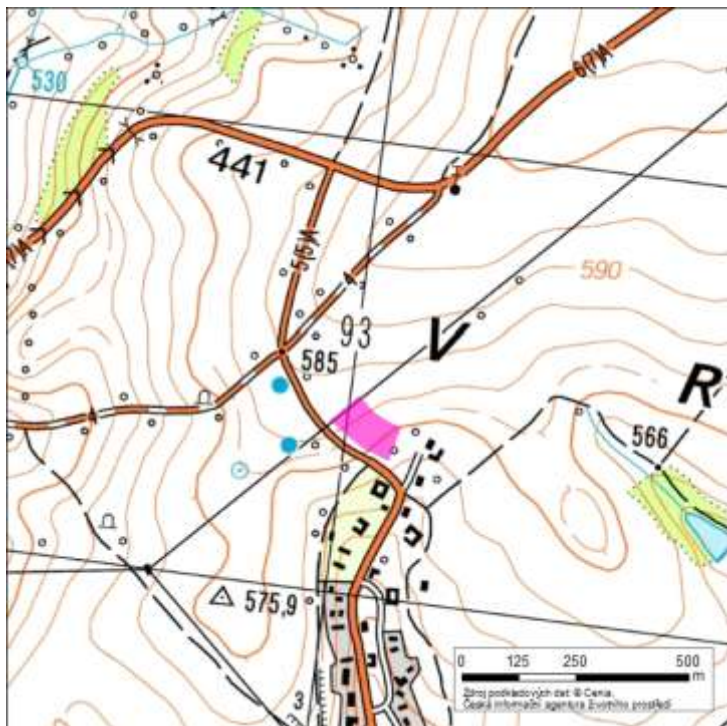
Kontakt:

Připravenost lokality k využití:

### Fotodokumentace



### Mapa širší souvislosti







Podpora rozvoje  
Olomouckého kraje



www.kr-olomoucky.cz/partnerstvi www.rr-strednimorava.cz  
Evropská unie a Evropský fond pro regionální rozvoj jsou partnery pro váš rozvoj

### Identifikace lokality

Název lokality:	Kravín Dluhonice
Číslo lokality:	7109-004
Obec:	Přerov
Obec s rozšířenou působností:	Přerov
Okres:	Přerov
Číslo parcel/v:	683/1-4

#### Základní údaje

Poloha lokality:	okraj obce
Rozloha (ha):	0,7857
Zastavěná plocha (m <sup>2</sup> ):	1158
Počet objektů:	1
Druh objektů:	pozemní
Souřadnice GPS:	49°27'16.111"N, 17°24'5.439"E

#### Technická infrastruktura

Kanalizace:	<input type="checkbox"/>
Plynovod:	<input type="checkbox"/>
Elektřina:	<input checked="" type="checkbox"/>
Tepelné sítě:	<input type="checkbox"/>
Vodovod	<input checked="" type="checkbox"/>
Cena pozemku (Kč/m <sup>2</sup> ):	200

#### Využití lokality

Původní využití:	zemědělství
Současné využití:	
Budoucí využití:	
Využití okolních pozemků:	živočišná výroba, pole
Plánované využití dle ÚPD:	zemědělská výroba, lehký průmysl

#### Ostatní hlediska

Počet vlastníků:	1
Vlastník:	soukromý
Datum aktualizace:	5.12.2011
Rok výstavby*:	1960
Rok rekonstrukce*:	

#### Dopravní infrastruktura (název/ vzdálenost v km)

Dálnice:	R35	13
Silnice I. třídy:	47	3
Žel. stanice/vlečka:	<input type="checkbox"/>	0

Záplavová oblast	<input type="checkbox"/>
Pam. chráněný objekt:	<input type="checkbox"/>
Ekologická zátěž:	<input type="checkbox"/>
Stav objektu/lokality:	

\* Odhad v případě chybějících informací

#### Další charakteristiky

Současný vlastník: Zedek Vítězslav Ing.

Adresa: U hřiště 82/2, Přerov, Přerov V-Dluhonice, 750 02

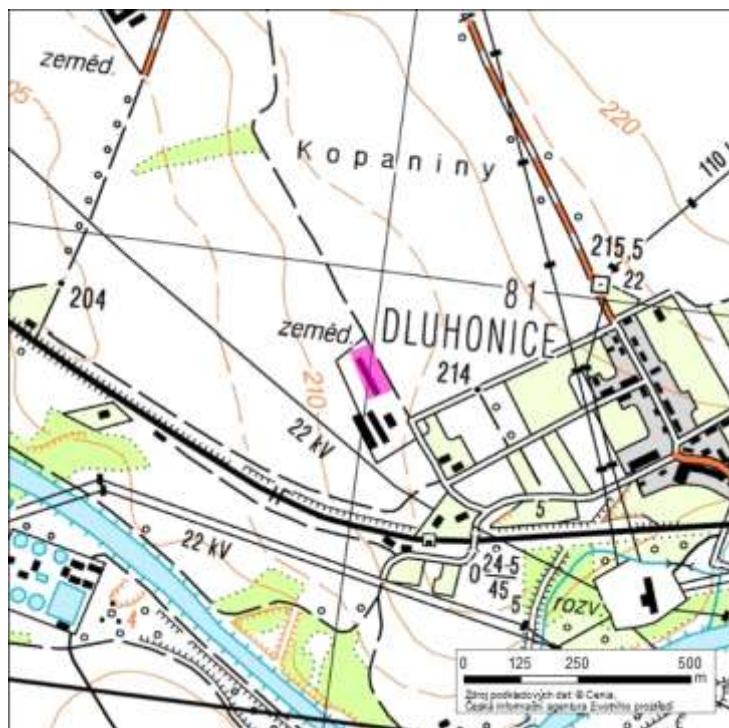
Kontakt:

Připravenost lokality k využití:

### Fotodokumentace



### Mapa širší souvislosti









Podpora rozvoje  
Olomouckého kraje



www.kr-olomoucky.cz/partnerstvi www.rr-strednimorava.cz  
Evropská unie a Evropský fond pro regionální rozvoj jsou partnery pro váš rozvoj

### Identifikace lokality

Název lokality:	Areál živočišné výroby
Číslo lokality:	7109-005
Obec:	Radslavice
Obec s rozšířenou působností:	Přerov
Okres:	Přerov
Číslo parcel/v:	592/2-4, 592/6-10, 592/13-15, 592/17-21, další dle KN

### Základní údaje

Poloha lokality:	okraj obce
Rozloha (ha):	3,71
Zastavěná plocha (m <sup>2</sup> ):	10340
Počet objektů:	7
Druh objektů:	pozemní
Souřadnice GPS:	49°28'30.323"N, 17°31'1.781"E

### Technická infrastruktura

Kanalizace:	<input type="checkbox"/>
Plynovod:	<input type="checkbox"/>
Elektřina:	<input checked="" type="checkbox"/>
Tepelné sítě:	<input type="checkbox"/>
Vodovod:	<input checked="" type="checkbox"/>
Cena pozemku (Kč/m <sup>2</sup> ):	20

### Využití lokality

Původní využití:	zemědělství
Současné využití:	rostlinná výroba (částečně)
Budoucí využití:	
Využití okolních pozemků:	orná půda, zástavba
Plánované využití dle ÚPD:	zemědělská výroba, lehký průmysl

### Ostatní hlediska

Počet vlastníků:	
Vlastník:	soukromý
Datum aktualizace:	5.12.2011
Rok výstavby*:	1965
Rok rekonstrukce*:	

### Dopravní infrastruktura (název/ vzdálenost v km)

Dálnice:	R35	15
Silnice I. třídy:	47	4
Žel. stanice/vlečka:	<input type="checkbox"/>	0

Záplavová oblast:	<input type="checkbox"/>
Pam. chráněný objekt:	<input type="checkbox"/>
Ekologická zátěž:	<input type="checkbox"/>
Stav objektu/lokality:	

\* Odhad v případě chybějících informací

### Další charakteristiky

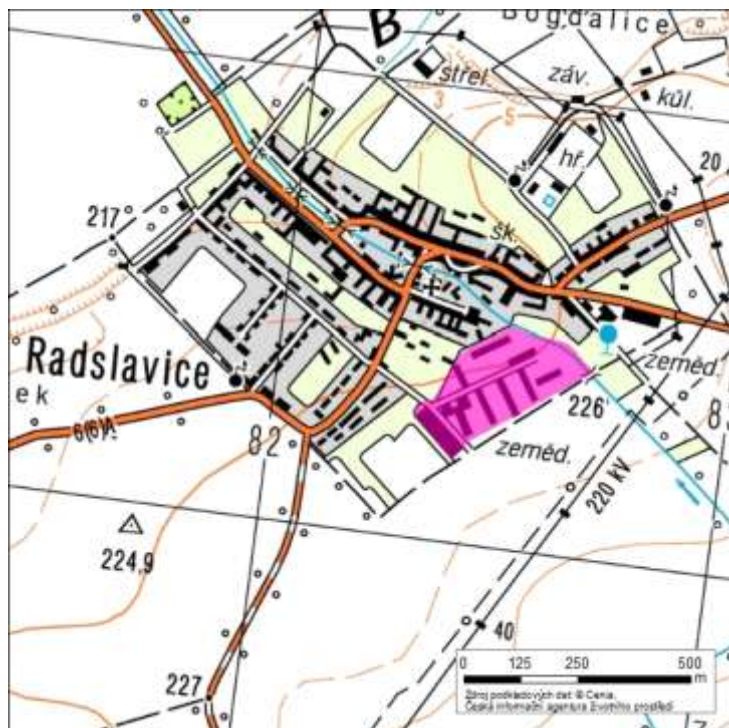
Více vlastníků včetně fyzických osob.

Současný vlastník:	Moravská zemědělská, a.s., další dle KN
Adresa:	Prosenice 268, Prosenice, 751 21
Kontakt:	
Připravenost lokality k využití:	

### Fotodokumentace



### Mapa širší souvislosti







Podpora rozvoje  
Olomouckého kraje



www.kr-olomoucky.cz/partnerstvi www.rr-strednimorava.cz  
Evropská unie a Evropský fond pro regionální rozvoj jsou partnery pro váš rozvoj

### Identifikace lokality

Název lokality:	Farma
Číslo lokality:	7109-006
Obec:	Uhřetice
Obec s rozšířenou působností:	Přerov
Okres:	Přerov
Číslo parcel/v:	440/1-74, další dle KN

### Základní údaje

Poloha lokality:	okraj obce
Rozloha (ha):	4,9962
Zastavěná plocha (m <sup>2</sup> ):	9300
Počet objektů:	13
Druh objektů:	pozemní
Souřadnice GPS:	49°22'32.413"N, 17°17'14.955"E

### Technická infrastruktura

Kanalizace:	<input type="checkbox"/>
Plynovod:	<input type="checkbox"/>
Elektřina:	<input checked="" type="checkbox"/>
Tepelné sítě:	<input type="checkbox"/>
Vodovod	<input checked="" type="checkbox"/>
Cena pozemku (Kč/m <sup>2</sup> ):	15

### Využití lokality

Původní využití:	zemědělství
Současné využití:	rostlinná výroba (částečně)
Budoucí využití:	
Využití okolních pozemků:	orná půda
Plánované využití dle ÚPD:	zemědělská výroba, sklady

### Ostatní hlediska

Počet vlastníků:	
Vlastník:	soukromý
Datum aktualizace:	5.12.2011
Rok výstavby*:	1960
Rok rekonstrukce*:	

### Dopravní infrastruktura (název/ vzdálenost v km)

Dálnice:	D1	15
Silnice I. třídy:	47	6
Žel. stanice/vlečka:	<input type="checkbox"/>	0

Záplavová oblast	<input type="checkbox"/>
Pam. chráněný objekt:	<input type="checkbox"/>
Ekologická zátěž:	<input type="checkbox"/>
Stav objektu/lokality:	

\* Odhad v případě chybějících informací

### Další charakteristiky

Více vlastníků včetně fyzických osob.

Současný vlastník:

Agro - družstvo MORAVA, další dle KN

Adresa:

Komenského náměstí 1052, Kojetín, Kojetín I-Město, 752 01

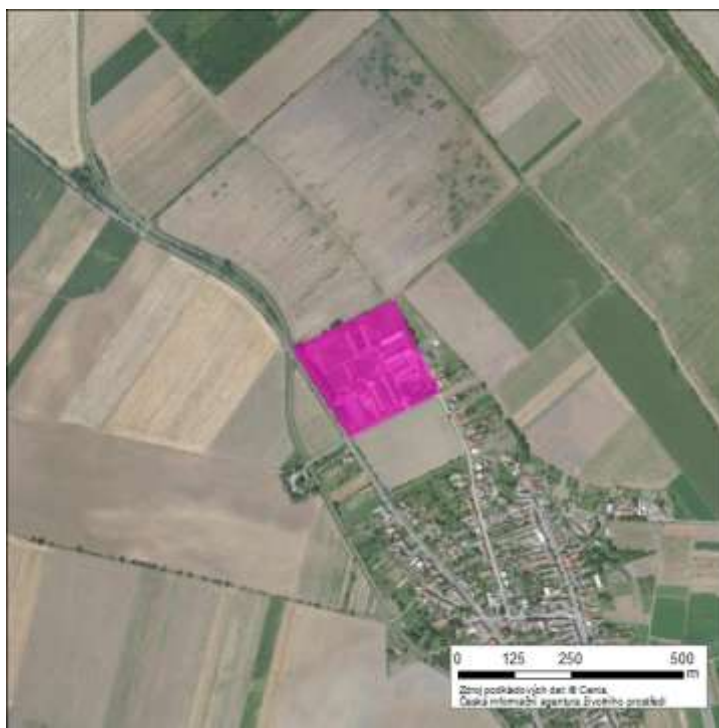
Kontakt:

Připravenost lokality k využití:

### Fotodokumentace



### Mapa širší souvislosti







Podpora rozvoje  
Olomouckého kraje



www.kr-olomoucky.cz/partnerstvi www.rr-strednimorava.cz  
Evropská unie a Evropský fond pro regionální rozvoj jsou partnery pro váš rozvoj

### Identifikace lokality

Název lokality:	Zemědělské družstvo Uhřínov
Číslo lokality:	7101-008
Obec:	Hranice
Obec s rozšířenou působností:	Hranice
Okres:	Přerov
Číslo parcel/v:	62/1-2, 67/1-2, 65/1-2, 423/2, 445/2, další dle KN

#### Základní údaje

Poloha lokality:	okraj obce
Rozloha (ha):	2,2
Zastavěná plocha (m <sup>2</sup> ):	2650
Počet objektů:	3
Druh objektů:	pozemní
Souřadnice GPS:	49°35'7.523"N, 17°38'56.013"E

#### Technická infrastruktura

Kanalizace:	<input type="checkbox"/>
Plynovod:	<input type="checkbox"/>
Elektřina:	<input checked="" type="checkbox"/>
Tepelné sítě:	<input type="checkbox"/>
Vodovod	<input checked="" type="checkbox"/>
Cena pozemku (Kč/m <sup>2</sup> ):	300

#### Využití lokality

Původní využití:	zemědělství
Současné využití:	
Budoucí využití:	
Využití okolních pozemků:	manipulační plochy, komunikace
Plánované využití dle ÚPD:	zemědělská výroba, lehký průmysl

#### Ostatní hlediska

Počet vlastníků:	
Vlastník:	smíšené
Datum aktualizace:	5.12.2011
Rok výstavby*:	1960
Rok rekonstrukce*:	

#### Dopravní infrastruktura (název/ vzdálenost v km)

Dálnice:	R35	10
Silnice I. třídy:	47	7
Žel. stanice/vlečka:	<input type="checkbox"/>	0

Záplavová oblast	<input type="checkbox"/>
Pam. chráněný objekt:	<input type="checkbox"/>
Ekologická zátěž:	<input type="checkbox"/>
Stav objektu/lokality:	

\* Odhad v případě chybějících informací

#### Další charakteristiky

Více vlastníků včetně fyzických osob.



Současný vlastník:

F. Losert; A. Richtrová, další dle KN

Adresa:

Struhlovsko 1489, Hranice, Hranice I-Město; Lipník nad Bečvou V-Podhoří 21, Lipník nad Bečvou, Lipník nad Bečvou V-Podhoří

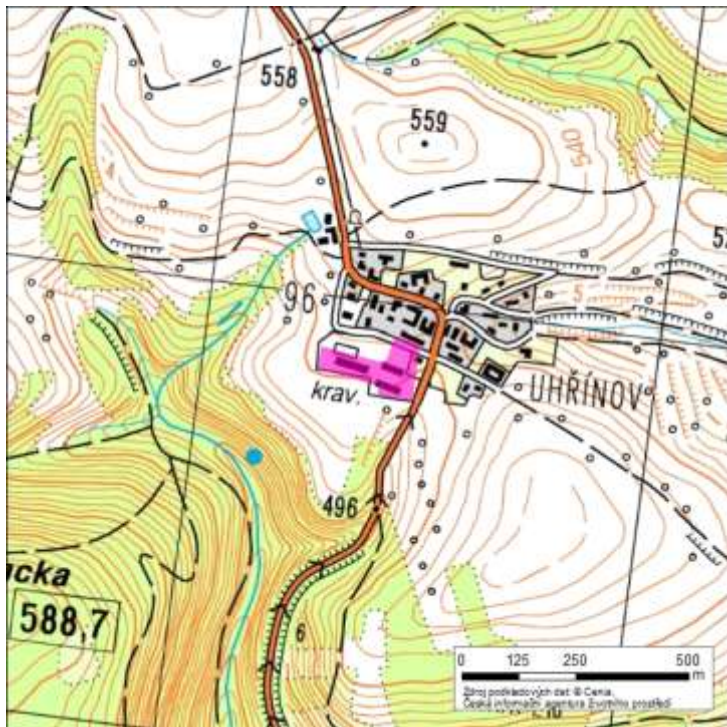
Kontakt:

Připravenost lokality k využití:

### Fotodokumentace



### Mapa širší souvislosti







Podpora rozvoje  
Olomouckého kraje



www.kr-olomoucky.cz/partnerstvi www.rr-strednimorava.cz  
Evropská unie a Evropský fond pro regionální rozvoj jsou partnery pro váš rozvoj

### Identifikace lokality

Název lokality:	Manipulace dřeva
Číslo lokality:	7102-007
Obec:	Javorník
Obec s rozšířenou působností:	Jeseník
Okres:	Jeseník
Číslo parcel/v:	421/2

#### Základní údaje

Poloha lokality:	okraj obce
Rozloha (ha):	0,7655
Zastavěná plocha (m <sup>2</sup> ):	
Počet objektů:	
Druh objektů:	pozemní
Souřadnice GPS:	50°23'38.682"N, 17°0'49.729"E

#### Technická infrastruktura

Kanalizace:	<input type="checkbox"/>
Plynovod:	<input type="checkbox"/>
Elektřina:	<input checked="" type="checkbox"/>
Tepelné sítě:	<input type="checkbox"/>
Vodovod	<input checked="" type="checkbox"/>
Cena pozemku (Kč/m <sup>2</sup> ):	15

#### Využití lokality

Původní využití:	logistika
Současné využití:	manipulační plocha (částečně)
Budoucí využití:	
Využití okolních pozemků:	odstavné plochy
Plánované využití dle ÚPD:	manipulační plocha, odstavné plochy

#### Ostatní hlediska

Počet vlastníků:	1
Vlastník:	soukromý
Datum aktualizace:	5.12.2011
Rok výstavby*:	
Rok rekonstrukce*:	

#### Dopravní infrastruktura (název/ vzdálenost v km)

Dálnice:	R35	90	Záplavová oblast	<input type="checkbox"/>
Silnice I. třídy:	60	0	Pam. chráněný objekt:	<input type="checkbox"/>
Žel. stanice/vlečka:	<input checked="" type="checkbox"/>	0	Ekologická zátěž:	<input type="checkbox"/>
			Stav objektu/lokality:	

\* Odhad v případě chybějících informací

#### Další charakteristiky

Lokalita se nachází v blízkosti železniční trati a stanice v Javorníku. Součástí areálu je částečně vyasfaltovaná plocha bez budov využívaná původně jako manipulační (překládka dřeva).

Současný vlastník:

CE WOOD, a.s

Adresa:

Zlínské Paseky 3662, Zlín, Zlínské Paseky, 760 01

Kontakt:

Připravenost lokality k využití:

### Fotodokumentace



### Mapa širší souvislosti







Podpora rozvoje  
Olomouckého kraje



www.kr-olomoucky.cz/partnerstvi www.rr-strednimorava.cz  
Evropská unie a Evropský fond pro regionální rozvoj jsou partnery pro váš rozvoj

### Identifikace lokality

Název lokality:	Kasárna
Číslo lokality:	7102-008
Obec:	Jeseník
Obec s rozšířenou působností:	Jeseník
Okres:	Jeseník
Číslo parcel/v:	1313/116, 1313/117, další dle KN

#### Základní údaje

Poloha lokality:	okraj obce
Rozloha (ha):	17
Zastavěná plocha (m <sup>2</sup> ):	
Počet objektů:	
Druh objektů:	pozemní
Souřadnice GPS:	50°13'10.870"N, 17°11'17.253"E

#### Technická infrastruktura

Kanalizace:	<input type="checkbox"/>
Plynovod:	<input type="checkbox"/>
Elektřina:	<input checked="" type="checkbox"/>
Tepelné sítě:	<input type="checkbox"/>
Vodovod	<input checked="" type="checkbox"/>
Cena pozemku (Kč/m <sup>2</sup> ):	60

#### Využití lokality

Původní využití:	logistika
Současné využití:	
Budoucí využití:	jiné
Využití okolních pozemků:	zemědělství, lesní pozemky, intravilán
Plánované využití dle ÚPD:	

#### Ostatní hlediska

Počet vlastníků:	
Vlastník:	smíšené
Datum aktualizace:	5.12.2011
Rok výstavby*:	
Rok rekonstrukce*:	

#### Dopravní infrastruktura (název/ vzdálenost v km)

Dálnice:	R35	65	Záplavová oblast	<input type="checkbox"/>
Silnice I. třídy:	60	0	Pam. chráněný objekt:	<input type="checkbox"/>
Žel. stanice/vlečka:	<input checked="" type="checkbox"/>	2	Ekologická zátěž:	<input type="checkbox"/>
			Stav objektu/lokality:	

\* Odhad v případě chybějících informací

#### Další charakteristiky

Současný vlastník:

Město Jeseník (většinový)

Adresa:

Masarykovo nám. 167/1, Jeseník, 790 27

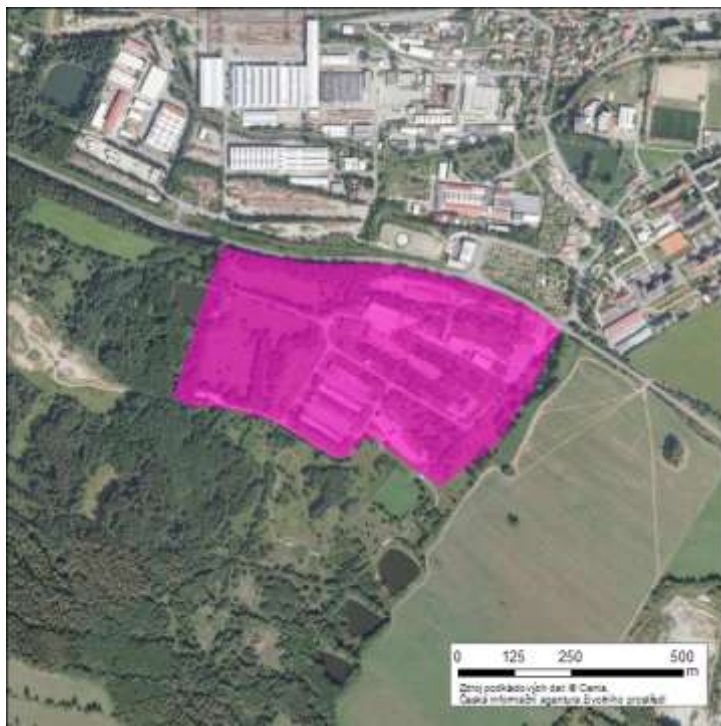
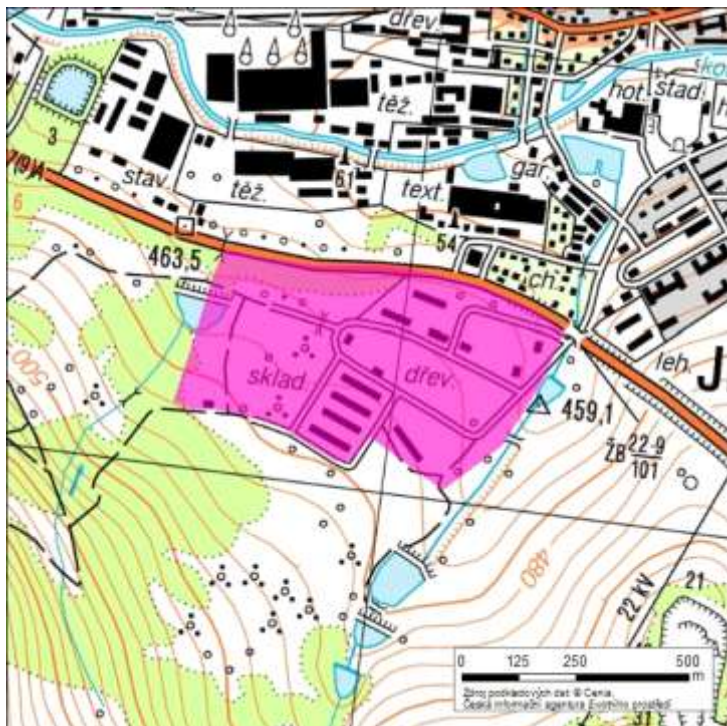
Kontakt:

Připravenost lokality k využití:

### Fotodokumentace



### Mapa širší souvislosti









Podpora rozvoje  
Olomouckého kraje



www.kr-olomoucky.cz/partnerstvi www.rr-strednimorava.cz  
Evropská unie a Evropský fond pro regionální rozvoj jsou partnery pro váš rozvoj

### Identifikace lokality

Název lokality:	Pila v Bukovicích
Číslo lokality:	7102-009
Obec:	Jeseník
Obec s rozšířenou působností:	Jeseník
Okres:	Jeseník
Číslo parcel/v:	323/1, st. 319, 320, 321, další dle KN

### Základní údaje

Poloha lokality:	okraj obce
Rozloha (ha):	3
Zastavěná plocha (m <sup>2</sup> ):	1500
Počet objektů:	3
Druh objektů:	pozemní
Souřadnice GPS:	50°13'5.251"N, 17°12'42.766"E

### Technická infrastruktura

Kanalizace:	<input type="checkbox"/>
Plynovod:	<input checked="" type="checkbox"/>
Elektřina:	<input checked="" type="checkbox"/>
Tepelné sítě:	<input type="checkbox"/>
Vodovod	<input checked="" type="checkbox"/>
Cena pozemku (Kč/m <sup>2</sup> ):	20

### Využití lokality

Původní využití:	lehký průmysl
Současné využití:	obchod, služby (částečně)
Budoucí využití:	
Využití okolních pozemků:	zemědělství, bydlení
Plánované využití dle ÚPD:	zemědělství, bydlení

### Ostatní hlediska

Počet vlastníků:	1
Vlastník:	soukromý
Datum aktualizace:	5.12.2011
Rok výstavby*:	1960
Rok rekonstrukce*:	2000

### Dopravní infrastruktura (název/ vzdálenost v km)

Dálnice:	R35	65
Silnice I. třídy:	44	1
Žel. stanice/vlečka:	<input checked="" type="checkbox"/>	5

Záplavová oblast	<input type="checkbox"/>
Pam. chráněný objekt:	<input type="checkbox"/>
Ekologická zátěž:	<input type="checkbox"/>
Stav objektu/lokality:	

\* Odhad v případě chybějících informací

### Další charakteristiky

Současný vlastník: Šandera Stanislav

Adresa: Újezd 421/16, Praha, Malá Strana (Praha 1), 118 00

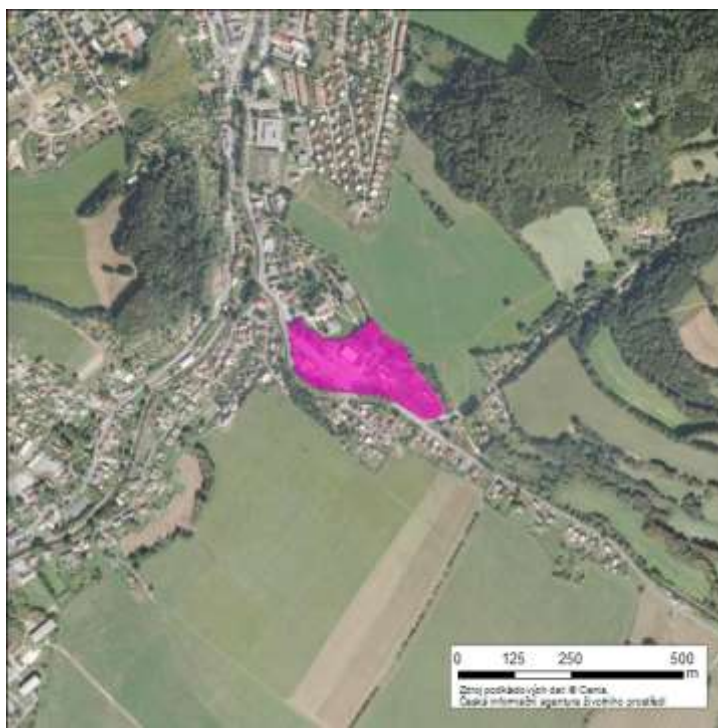
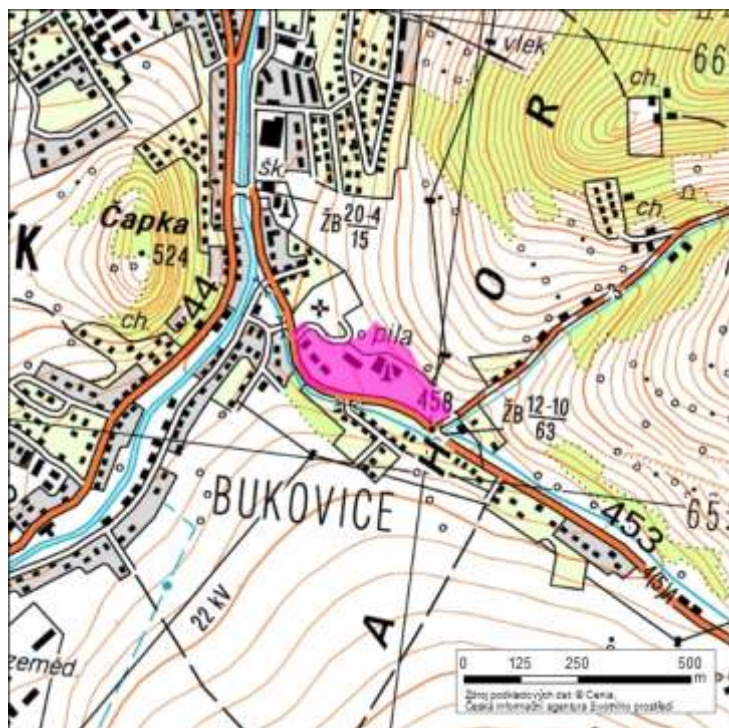
Kontakt:

Připravenost lokality k využití:

### Fotodokumentace



### Mapa širší souvislosti







Podpora rozvoje  
Olomouckého kraje



www.kr-olomoucky.cz/partnerstvi www.rr-strednimorava.cz  
Evropská unie a Evropský fond pro regionální rozvoj jsou partnery pro váš rozvoj

### Identifikace lokality

Název lokality:	Výrobní areál II
Číslo lokality:	7102-010
Obec:	Lipová-Lázně
Obec s rozšířenou působností:	Jeseník
Okres:	Jeseník
Číslo parcel/v:	455, 461, 462/1, 464, další dle KN

### Základní údaje

Poloha lokality:	uvnitř obce
Rozloha (ha):	0,7
Zastavěná plocha (m <sup>2</sup> ):	2300
Počet objektů:	1
Druh objektů:	pozemní
Souřadnice GPS:	50°13'31.170"N, 17°6'57.050"E

### Technická infrastruktura

Kanalizace:	<input type="checkbox"/>
Plynovod:	<input type="checkbox"/>
Elektřina:	<input type="checkbox"/>
Tepelné sítě:	<input type="checkbox"/>
Vodovod	<input checked="" type="checkbox"/>
Cena pozemku (Kč/m <sup>2</sup> ):	15

### Využití lokality

Původní využití:	logistika
Současné využití:	
Budoucí využití:	
Využití okolních pozemků:	obytné, ÚSES lokální
Plánované využití dle ÚPD:	

### Ostatní hlediska

Počet vlastníků:	1
Vlastník:	soukromý
Datum aktualizace:	5.12.2011
Rok výstavby*:	1955
Rok rekonstrukce*:	1980

### Dopravní infrastruktura (název/ vzdálenost v km)

Dálnice:	R35	70	Záplavová oblast	<input type="checkbox"/>
Silnice I. třídy:	44	3	Pam. chráněný objekt:	<input type="checkbox"/>
Žel. stanice/vlečka:	<input checked="" type="checkbox"/>	2	Ekologická zátěž:	<input type="checkbox"/>
			Stav objektu/lokality:	nevyhovující

\* Odhad v případě chybějících informací

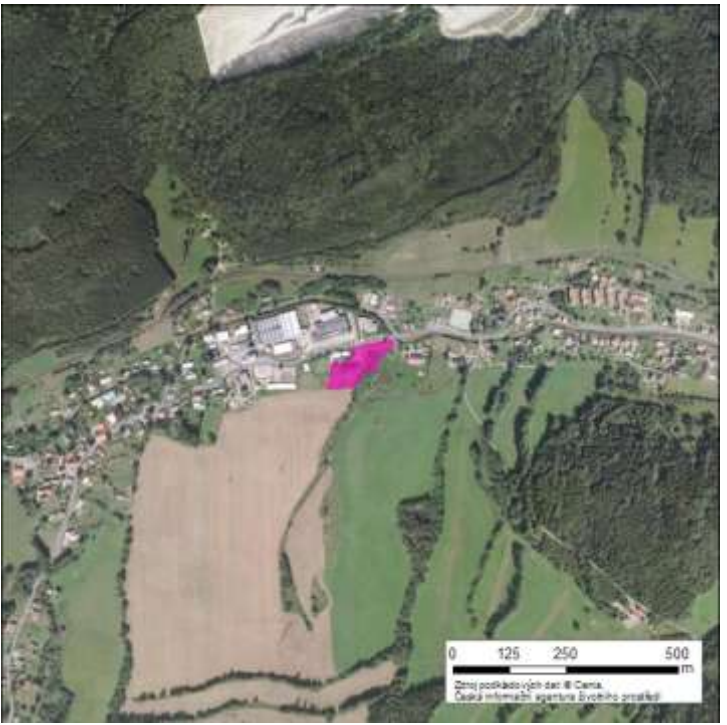
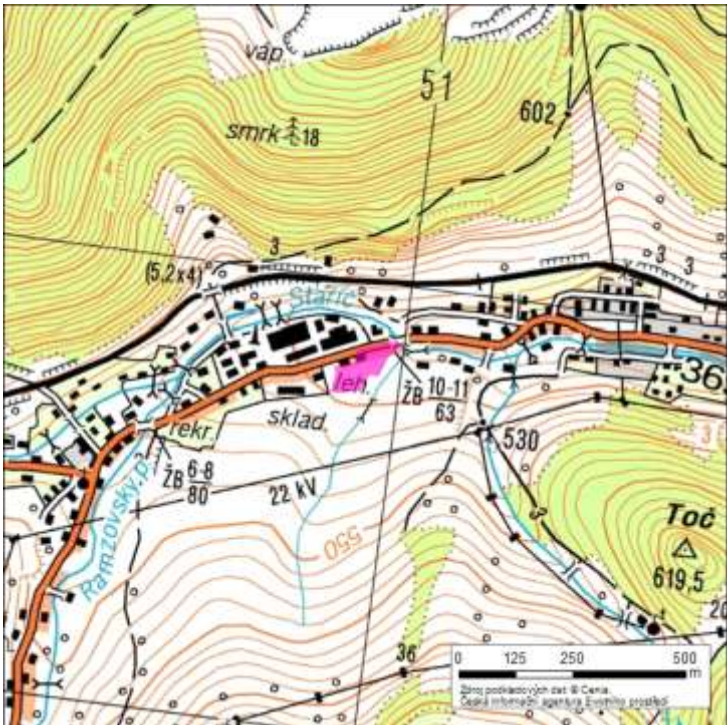
### Další charakteristiky

Současný vlastník:	COSTANZA, s.r.o.
Adresa:	Merhautova 1024/155, Brno, Černá Pole, 613 00
Kontakt:	
Připravenost lokality k využití:	

### Fotodokumentace



### Mapa širší souvislosti







Podpora rozvoje  
Olomouckého kraje



www.kr-olomoucky.cz/partnerstvi www.rr-strednimorava.cz  
Evropská unie a Evropský fond pro regionální rozvoj jsou partnery pro váš rozvoj

### Identifikace lokality

Název lokality:	Pila Nýznerov
Číslo lokality:	7102-011
Obec:	Skorošice
Obec s rozšířenou působností:	Jeseník
Okres:	Jeseník
Číslo parcel/v:	1005-1032

### Základní údaje

Poloha lokality:	uvnitř obce
Rozloha (ha):	3,79
Zastavěná plocha (m <sup>2</sup> ):	8220
Počet objektů:	12
Druh objektů:	pozemní
Souřadnice GPS:	50°17'58.400"N, 17°4'53.951"E

### Technická infrastruktura

Kanalizace:	<input type="checkbox"/>
Plynovod:	<input type="checkbox"/>
Elektřina:	<input checked="" type="checkbox"/>
Tepelné sítě:	<input type="checkbox"/>
Vodovod:	<input checked="" type="checkbox"/>
Cena pozemku (Kč/m <sup>2</sup> ):	10

### Využití lokality

Původní využití:	lehký průmysl
Současné využití:	nevyužíván
Budoucí využití:	
Využití okolních pozemků:	zemědělská činnost (pastviny)
Plánované využití dle ÚPD:	zemědělská činnost, lehký průmysl

### Ostatní hlediska

Počet vlastníků:	1
Vlastník:	soukromý
Datum aktualizace:	5.12.2011
Rok výstavby*:	1940
Rok rekonstrukce*:	

### Dopravní infrastruktura (název/ vzdálenost v km)

Dálnice:	R35	90
Silnice I. třídy:	60	3
Žel. stanice/vlečka:	<input type="checkbox"/>	0

Záplavová oblast:	<input type="checkbox"/>
Pam. chráněný objekt:	<input type="checkbox"/>
Ekologická zátěž:	<input type="checkbox"/>
Stav objektu/lokality:	

\* Odhad v případě chybějících informací

### Další charakteristiky

Současný vlastník: Šandera Stanislav

Adresa: Újezd 421/16, Praha, Malá Strana (Praha 1), 118 00

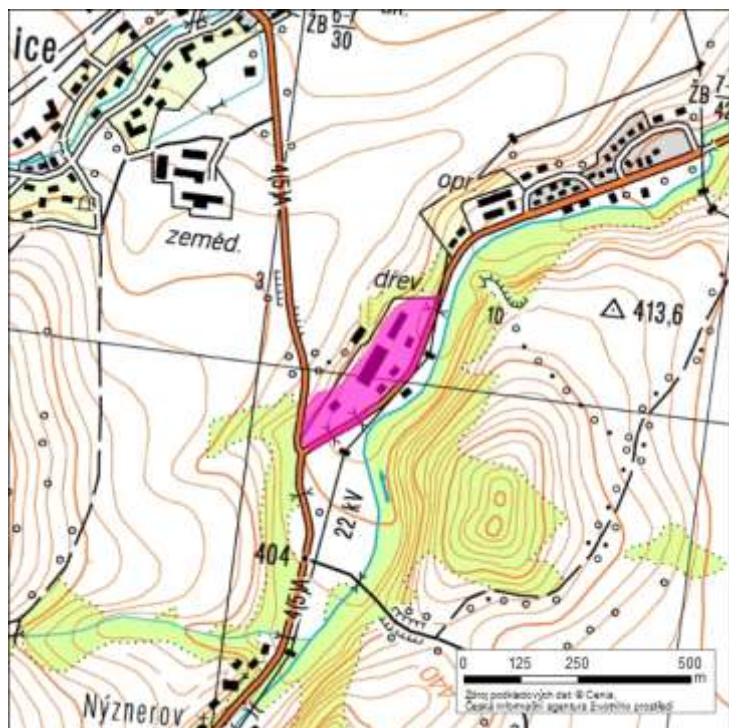
Kontakt:

Připravenost lokality k využití:

### Fotodokumentace



### Mapa širší souvislosti









Podpora rozvoje  
Olomouckého kraje



www.kr-olomoucky.cz/partnerstvi www.rr-strednimorava.cz  
Evropská unie a Evropský fond pro regionální rozvoj jsou partnery pro váš rozvoj

### Identifikace lokality

Název lokality:	Statek Horní Fořt
Číslo lokality:	7102-012
Obec:	Uhelná
Obec s rozšířenou působností:	Jeseník
Okres:	Jeseník
Číslo parcel/v:	540/1-5, 87/1-2, další dle KN

### Základní údaje

Poloha lokality:	uvnitř obce
Rozloha (ha):	5
Zastavěná plocha (m <sup>2</sup> ):	200
Počet objektů:	2
Druh objektů:	pozemní
Souřadnice GPS:	50°22'30.960"N, 17°0'58.076"E

### Technická infrastruktura

Kanalizace:	<input type="checkbox"/>
Plynovod:	<input type="checkbox"/>
Elektřina:	<input checked="" type="checkbox"/>
Tepelné sítě:	<input type="checkbox"/>
Vodovod:	<input checked="" type="checkbox"/>
Cena pozemku (Kč/m <sup>2</sup> ):	10

### Využití lokality

Původní využití:	zemědělství
Současné využití:	
Budoucí využití:	
Využití okolních pozemků:	zemědělství
Plánované využití dle ÚPD:	průmyslová zóna

### Ostatní hlediska

Počet vlastníků:	1
Vlastník:	soukromý
Datum aktualizace:	5.12.2011
Rok výstavby*:	1900
Rok rekonstrukce*:	1950

### Dopravní infrastruktura (název/ vzdálenost v km)

Dálnice:	R35	88
Silnice I. třídy:	60	0
Žel. stanice/vlečka:	<input type="checkbox"/>	0

Záplavová oblast:	<input type="checkbox"/>
Pam. chráněný objekt:	<input type="checkbox"/>
Ekologická zátěž:	<input type="checkbox"/>
Stav objektu/lokality:	

\* Odhad v případě chybějících informací

### Další charakteristiky

Současný vlastník: Zemědělské družstvo "Agroholding"

Adresa: Bernartice, 790 57

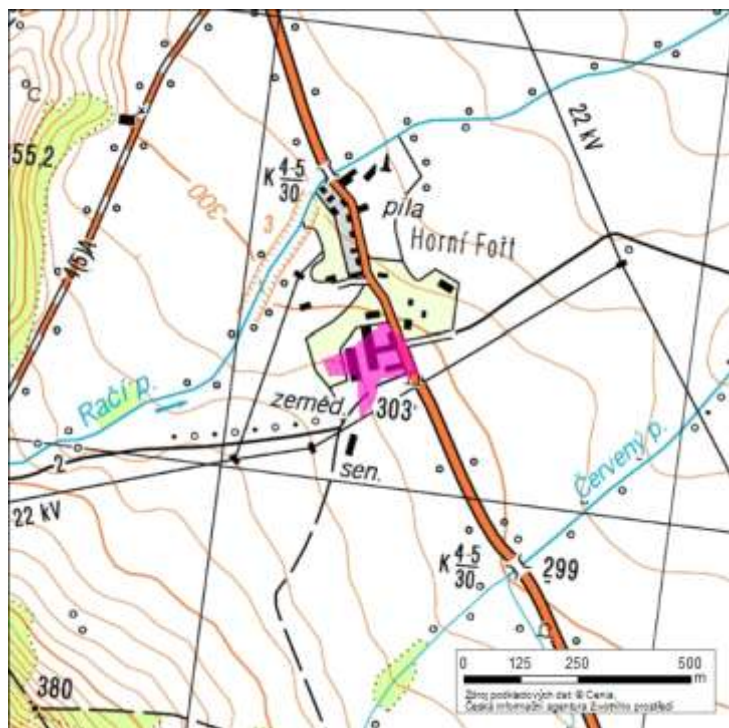
Kontakt:

Připravenost lokality k využití:

### Fotodokumentace



### Mapa širší souvislosti







Podpora rozvoje  
Olomouckého kraje



www.kr-olomoucky.cz/partnerstvi www.rr-strednimorava.cz  
Evropská unie a Evropský fond pro regionální rozvoj jsou partnery pro váš rozvoj

### Identifikace lokality

Název lokality:	Vepřín
Číslo lokality:	7102-013
Obec:	Velká Kraš
Obec s rozšířenou působností:	Jeseník
Okres:	Jeseník
Číslo parcel/v:	263/4, st. 81, 82, 83, 84, 87, další dle KN

#### Základní údaje

Poloha lokality:	okraj obce
Rozloha (ha):	1,8753
Zastavěná plocha (m <sup>2</sup> ):	5357
Počet objektů:	2
Druh objektů:	pozemní
Souřadnice GPS:	50°21'54.536"N, 17°7'30.530"E

#### Technická infrastruktura

Kanalizace:	<input type="checkbox"/>
Plynovod:	<input type="checkbox"/>
Elektřina:	<input checked="" type="checkbox"/>
Tepelné sítě:	<input type="checkbox"/>
Vodovod	<input checked="" type="checkbox"/>
Cena pozemku (Kč/m <sup>2</sup> ):	10

#### Využití lokality

Původní využití:	zemědělství
Současné využití:	
Budoucí využití:	
Využití okolních pozemků:	zemědělství
Plánované využití dle ÚPD:	sklady, lehký průmysl

#### Ostatní hlediska

Počet vlastníků:	1
Vlastník:	státní
Datum aktualizace:	5.12.2011
Rok výstavby*:	1960
Rok rekonstrukce*:	

#### Dopravní infrastruktura (název/ vzdálenost v km)

Dálnice:	R35	90	Záplavová oblast	<input type="checkbox"/>
Silnice I. třídy:	60	6	Pam. chráněný objekt:	<input type="checkbox"/>
Žel. stanice/vlečka:	<input checked="" type="checkbox"/>	1	Ekologická zátěž:	<input type="checkbox"/>
			Stav objektu/lokality:	

\* Odhad v případě chybějících informací

#### Další charakteristiky

Současný vlastník:

Pozemkový fond České republiky

Adresa:

Husinecká 1024/11a, Praha, Žižkov, 130 00

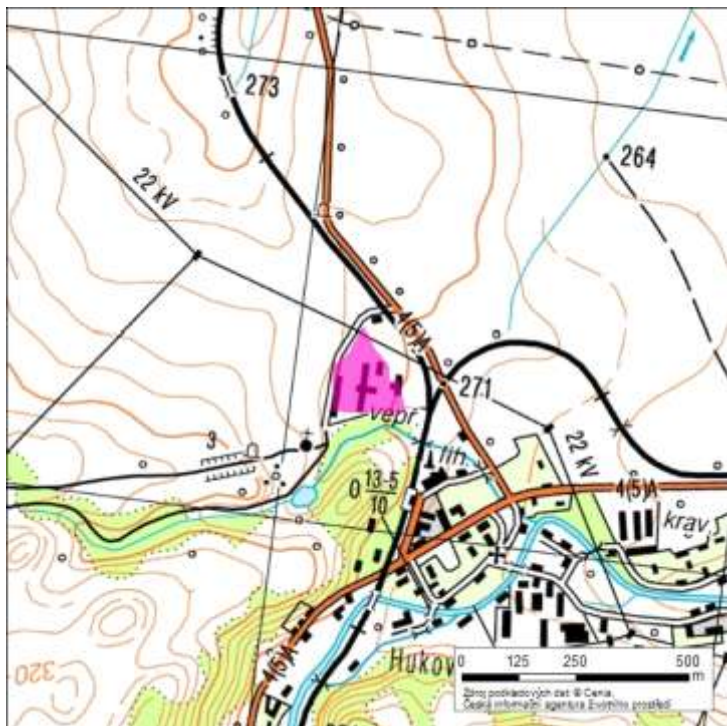
Kontakt:

Připravenost lokality k využití:

### Fotodokumentace



### Mapa širší souvislosti







Podpora rozvoje  
Olomouckého kraje



www.kr-olomoucky.cz/partnerstvi www.rr-strednimorava.cz  
Evropská unie a Evropský fond pro regionální rozvoj jsou partnery pro váš rozvoj

### Identifikace lokality

Název lokality:	Seník, vepřín, kravín
Číslo lokality:	7102-014
Obec:	Velká Kraš
Obec s rozšířenou působností:	Jeseník
Okres:	Jeseník
Číslo parcel/v:	st. 72/1, 72/2, 73, další dle KN

#### Základní údaje

Poloha lokality:	okraj obce
Rozloha (ha):	4
Zastavěná plocha (m <sup>2</sup> ):	12346
Počet objektů:	6
Druh objektů:	pozemní
Souřadnice GPS:	50°21'45.304"N, 17°9'37.225"E

#### Technická infrastruktura

Kanalizace:	<input type="checkbox"/>
Plynovod:	<input type="checkbox"/>
Elektřina:	<input checked="" type="checkbox"/>
Tepelné sítě:	<input type="checkbox"/>
Vodovod:	<input checked="" type="checkbox"/>
Cena pozemku (Kč/m <sup>2</sup> ):	10

#### Využití lokality

Původní využití:	zemědělství
Současné využití:	
Budoucí využití:	
Využití okolních pozemků:	zemědělství
Plánované využití dle ÚPD:	průmyslová zóna

#### Ostatní hlediska

Počet vlastníků:	1
Vlastník:	soukromý
Datum aktualizace:	5.12.2011
Rok výstavby*:	1960
Rok rekonstrukce*:	

#### Dopravní infrastruktura (název/ vzdálenost v km)

Dálnice:	R35	90
Silnice I. třídy:	60	1
Žel. stanice/vlečka:	<input checked="" type="checkbox"/>	1

Záplavová oblast:	<input checked="" type="checkbox"/>
Pam. chráněný objekt:	<input type="checkbox"/>
Ekologická zátěž:	<input checked="" type="checkbox"/>
Stav objektu/lokality:	

\* Odhad v případě chybějících informací

#### Další charakteristiky

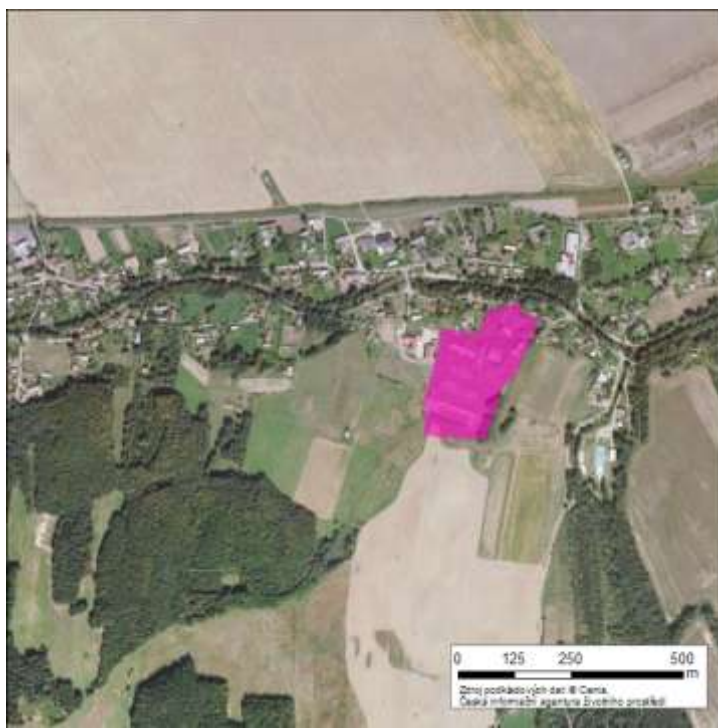
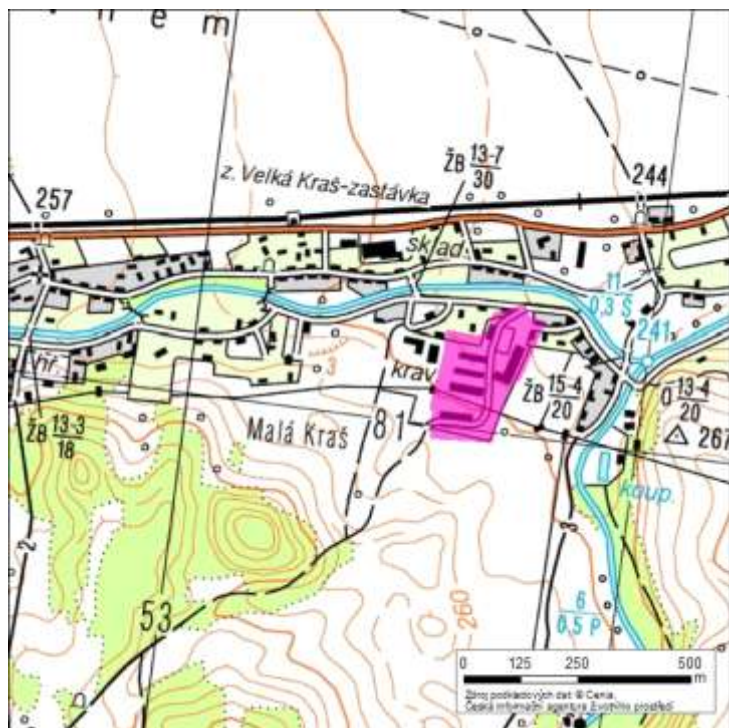


Současný vlastník:	Svobodová Tatiana
Adresa:	Velká Kraš 429, Velká Kraš, 790 58
Kontakt:	
Připravenost lokality k využití:	

### Fotodokumentace



### Mapa širší souvislosti







Podpora rozvoje  
Olomouckého kraje



www.kr-olomoucky.cz/partnerstvi www.rr-strednimorava.cz  
Evropská unie a Evropský fond pro regionální rozvoj jsou partnery pro váš rozvoj

### Identifikace lokality

Název lokality:	Kaolínka
Číslo lokality:	7102-015
Obec:	Velká Kraš
Obec s rozšířenou působností:	Jeseník
Okres:	Jeseník
Číslo parcel/v:	st. 51/1, 51/2, 51/3, 51/4, další dle KN

### Základní údaje

Poloha lokality:	okraj obce
Rozloha (ha):	7
Zastavěná plocha (m <sup>2</sup> ):	17000
Počet objektů:	17
Druh objektů:	pozemní
Souřadnice GPS:	50°22'6.274"N, 17°10'36.956"E

### Technická infrastruktura

Kanalizace:	<input type="checkbox"/>
Plynovod:	<input checked="" type="checkbox"/>
Elektřina:	<input checked="" type="checkbox"/>
Tepelné sítě:	<input type="checkbox"/>
Vodovod:	<input checked="" type="checkbox"/>
Cena pozemku (Kč/m <sup>2</sup> ):	10

### Využití lokality

Původní využití:	lehký průmysl
Současné využití:	
Budoucí využití:	průmyslová výroba, sklady
Využití okolních pozemků:	bytová zástavba, zemědělství
Plánované využití dle ÚPD:	průmyslová výroba, sklady

### Ostatní hlediska

Počet vlastníků:	
Vlastník:	soukromý
Datum aktualizace:	5.12.2011
Rok výstavby*:	1901
Rok rekonstrukce*:	

### Dopravní infrastruktura (název/ vzdálenost v km)

Dálnice:	R35	90	Záplavová oblast:	<input checked="" type="checkbox"/>
Silnice I. třídy:	60	7	Pam. chráněný objekt:	<input type="checkbox"/>
Žel. stanice/vlečka:	<input checked="" type="checkbox"/>	2	Ekologická zátěž:	<input checked="" type="checkbox"/>
			Stav objektu/lokality:	

\* Odhad v případě chybějících informací

### Další charakteristiky

Současný vlastník:

KT VIDNAVA s.r.o.

Adresa:

Velká Kraš 340, Velká Kraš, 790 58

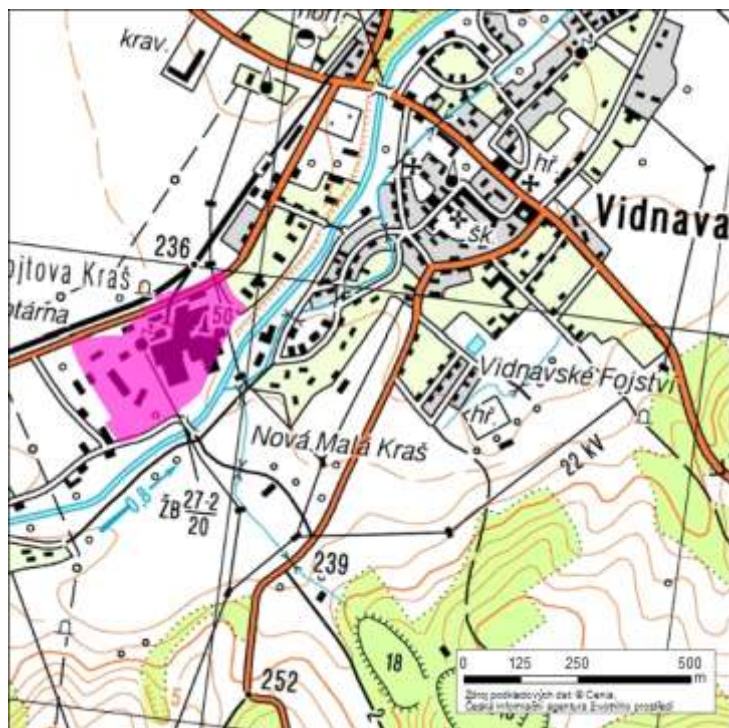
Kontakt:

Připravenost lokality k využití:

### Fotodokumentace



### Mapa širší souvislosti







Podpora rozvoje  
Olomouckého kraje



www.kr-olomoucky.cz/partnerstvi www.rr-strednimorava.cz  
Evropská unie a Evropský fond pro regionální rozvoj jsou partnery pro váš rozvoj

### Identifikace lokality

Název lokality:	Zemědělský areál
Číslo lokality:	7102-016
Obec:	Žulová
Obec s rozšířenou působností:	Jeseník
Okres:	Jeseník
Číslo parcel/v:	396, 397/1-11, další dle KN

#### Základní údaje

Poloha lokality:	uvnitř obce
Rozloha (ha):	1
Zastavěná plocha (m <sup>2</sup> ):	4100
Počet objektů:	23
Druh objektů:	pozemní
Souřadnice GPS:	50°18'23.732"N, 17°5'55.502"E

#### Technická infrastruktura

Kanalizace:	<input type="checkbox"/>
Plynovod:	<input type="checkbox"/>
Elektřina:	<input checked="" type="checkbox"/>
Tepelné sítě:	<input type="checkbox"/>
Vodovod	<input checked="" type="checkbox"/>
Cena pozemku (Kč/m <sup>2</sup> ):	10

#### Využití lokality

Původní využití:	zemědělství
Současné využití:	jiné
Budoucí využití:	jiné
Využití okolních pozemků:	zahrady, domy
Plánované využití dle ÚPD:	lehká výroba, sklady

#### Ostatní hlediska

Počet vlastníků:	1
Vlastník:	státní
Datum aktualizace:	5.12.2011
Rok výstavby*:	1960
Rok rekonstrukce*:	

#### Dopravní infrastruktura (název/ vzdálenost v km)

Dálnice:	R35	83
Silnice I. třídy:	60	1
Žel. stanice/vlečka:	<input checked="" type="checkbox"/>	1

Záplavová oblast	<input checked="" type="checkbox"/>
Pam. chráněný objekt:	<input type="checkbox"/>
Ekologická zátěž:	<input type="checkbox"/>
Stav objektu/lokality:	

\* Odhad v případě chybějících informací

#### Další charakteristiky

Současný vlastník:

Pozemkový fond České republiky

Adresa:

Husinecká 1024/11a, Praha, Žižkov, 130 00

Kontakt:

Připravenost lokality k využití:

### Fotodokumentace



### Mapa širší souvislosti









Podpora rozvoje  
Olomouckého kraje



www.kr-olomoucky.cz/partnerstvi www.rr-strednimorava.cz  
Evropská unie a Evropský fond pro regionální rozvoj jsou partnery pro váš rozvoj

### Identifikace lokality

Název lokality:	Kravín
Číslo lokality:	7102-017
Obec:	Velká Kraš
Obec s rozšířenou působností:	Jeseník
Okres:	Jeseník
Číslo parcel/v:	830/1-2, 183/1, 185/1, 173/1-2, další dle KN

#### Základní údaje

Poloha lokality:	okraj obce
Rozloha (ha):	1
Zastavěná plocha (m <sup>2</sup> ):	5000
Počet objektů:	3
Druh objektů:	pozemní
Souřadnice GPS:	50°21'45.722"N, 17°8'2.736"E

#### Technická infrastruktura

Kanalizace:	<input type="checkbox"/>
Plynovod:	<input type="checkbox"/>
Elektřina:	<input checked="" type="checkbox"/>
Tepelné sítě:	<input type="checkbox"/>
Vodovod:	<input checked="" type="checkbox"/>
Cena pozemku (Kč/m <sup>2</sup> ):	10

#### Využití lokality

Původní využití:	zemědělství
Současné využití:	
Budoucí využití:	lehká výroba, sklady
Využití okolních pozemků:	zemědělství
Plánované využití dle ÚPD:	manipulační plocha

#### Ostatní hlediska

Počet vlastníků:	
Vlastník:	soukromý
Datum aktualizace:	5.12.2011
Rok výstavby*:	1960
Rok rekonstrukce*:	

#### Dopravní infrastruktura (název/ vzdálenost v km)

Dálnice:	R35	90	Záplavová oblast	<input checked="" type="checkbox"/>
Silnice I. třídy:	60	5	Pam. chráněný objekt:	<input type="checkbox"/>
Žel. stanice/vlečka:	<input checked="" type="checkbox"/>	1	Ekologická zátěž:	<input type="checkbox"/>
			Stav objektu/lokality:	

\* Odhad v případě chybějících informací

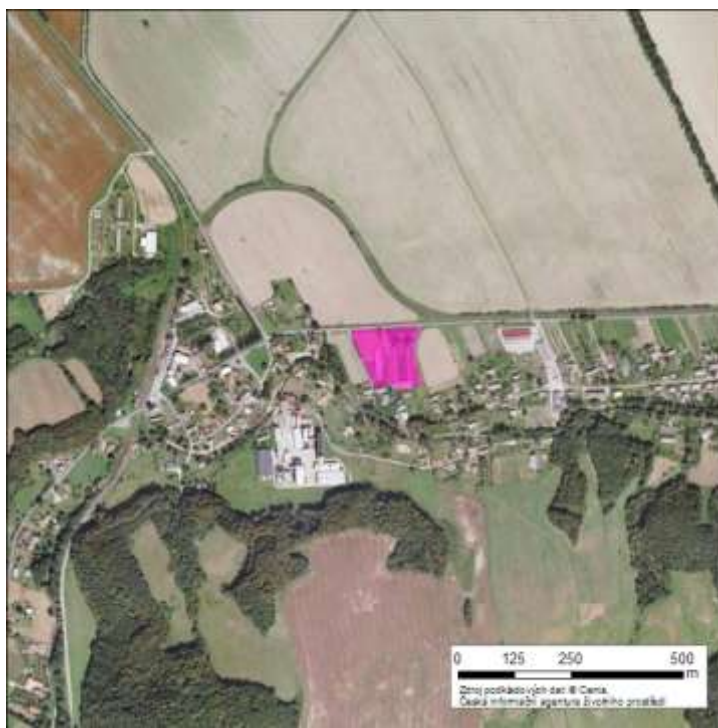
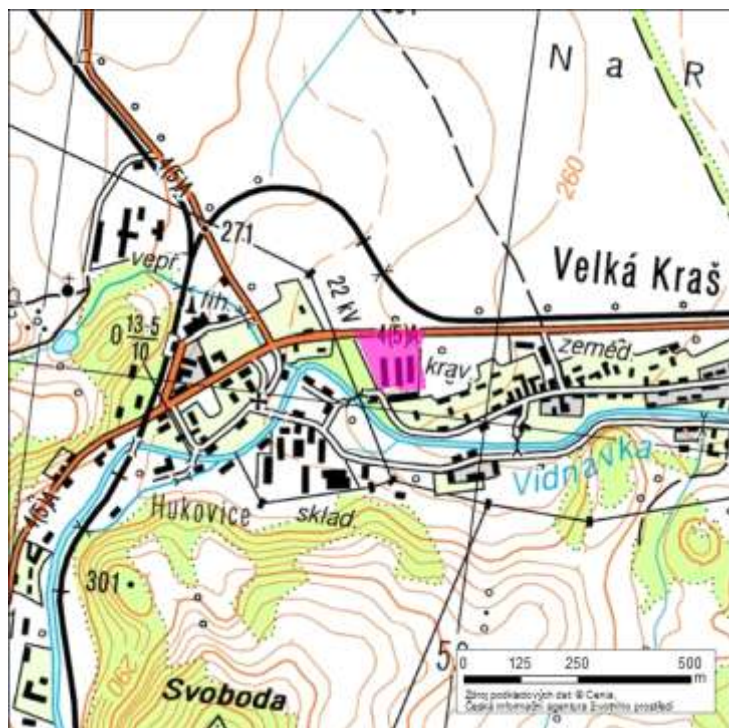
#### Další charakteristiky

Současný vlastník:	Forgacsová Magdaléna, další dle KN
Adresa:	143, Staré Město, 788 32
Kontakt:	
Připravenost lokality k využití:	

### Fotodokumentace



### Mapa širší souvislosti







Podpora rozvoje  
Olomouckého kraje



www.kr-olomoucky.cz/partnerstvi www.rr-strednimorava.cz  
Evropská unie a Evropský fond pro regionální rozvoj jsou partnery pro váš rozvoj

### Identifikace lokality

Název lokality:	Prádelna
Číslo lokality:	7102-018
Obec:	Zlaté Hory
Obec s rozšířenou působností:	Jeseník
Okres:	Jeseník
Číslo parcel/v:	2040/1, 2041, 2042, 2043/3, 2054, další dle KN

#### Základní údaje

Poloha lokality:	uvnitř obce
Rozloha (ha):	0,5
Zastavěná plocha (m <sup>2</sup> ):	400
Počet objektů:	1
Druh objektů:	pozemní
Souřadnice GPS:	50°15'32.501"N, 17°23'25.501"E

#### Technická infrastruktura

Kanalizace:	<input checked="" type="checkbox"/>
Plynovod:	<input checked="" type="checkbox"/>
Elektřina:	<input checked="" type="checkbox"/>
Tepelné sítě:	<input checked="" type="checkbox"/>
Vodovod	<input checked="" type="checkbox"/>
Cena pozemku (Kč/m <sup>2</sup> ):	30

#### Využití lokality

Původní využití:	obchod, služby
Současné využití:	
Budoucí využití:	volný čas, sport
Využití okolních pozemků:	bytová zástavba
Plánované využití dle ÚPD:	

#### Ostatní hlediska

Počet vlastníků:	1
Vlastník:	veřejný
Datum aktualizace:	5.12.2011
Rok výstavby*:	1970
Rok rekonstrukce*:	

#### Dopravní infrastruktura (název/ vzdálenost v km)

Dálnice:	R35	80
Silnice I. třídy:	44	10
Žel. stanice/vlečka:	<input checked="" type="checkbox"/>	1

Záplavová oblast	<input type="checkbox"/>
Pam. chráněný objekt:	<input type="checkbox"/>
Ekologická zátěž:	<input type="checkbox"/>
Stav objektu/lokality:	

\* Odhad v případě chybějících informací

#### Další charakteristiky

Současný vlastník:

Město Zlaté Hory

Adresa:

nám.Svobody 80, Zlaté Hory, 793 76

Kontakt:

Připravenost lokality k využití:

### Fotodokumentace



### Mapa širší souvislosti







Podpora rozvoje  
Olomouckého kraje



www.kr-olomoucky.cz/partnerstvi www.rr-strednimorava.cz  
Evropská unie a Evropský fond pro regionální rozvoj jsou partnery pro váš rozvoj

### Identifikace lokality

Název lokality:	Rekultivovaná těžební plocha
Číslo lokality:	7102-019
Obec:	Zlaté Hory
Obec s rozšířenou působností:	Jeseník
Okres:	Jeseník
Číslo parcel/v:	3173/1-40, 3174/1-11, další dleKN

### Základní údaje

Poloha lokality:	okraj obce
Rozloha (ha):	68
Zastavěná plocha (m <sup>2</sup> ):	
Počet objektů:	
Druh objektů:	pozemní
Souřadnice GPS:	50°13'42.064"N, 17°24'36.655"E

### Technická infrastruktura

Kanalizace:	<input type="checkbox"/>
Plynovod:	<input type="checkbox"/>
Elektřina:	<input checked="" type="checkbox"/>
Tepelné sítě:	<input type="checkbox"/>
Vodovod	<input type="checkbox"/>
Cena pozemku (Kč/m <sup>2</sup> ):	10

### Využití lokality

Původní využití:	těžba, dobývání nerostných surovin
Současné využití:	
Budoucí využití:	
Využití okolních pozemků:	lesy
Plánované využití dle ÚPD:	lesy

### Ostatní hlediska

Počet vlastníků:	1
Vlastník:	státní
Datum aktualizace:	5.12.2011
Rok výstavby*:	1955
Rok rekonstrukce*:	

### Dopravní infrastruktura (název/ vzdálenost v km)

Dálnice:	R35	80	Záplavová oblast	<input type="checkbox"/>
Silnice I. třídy:	44	12	Pam. chráněný objekt:	<input type="checkbox"/>
Žel. stanice/vlečka:	<input type="checkbox"/>	0	Ekologická zátěž:	<input checked="" type="checkbox"/>
			Stav objektu/lokality:	rekultivovaná plocha

\* Odhad v případě chybějících informací

### Další charakteristiky

Současný vlastník:

DIAMO, státní podnik

Adresa:

Máchova 201, Stráž pod Ralskem, 471 27

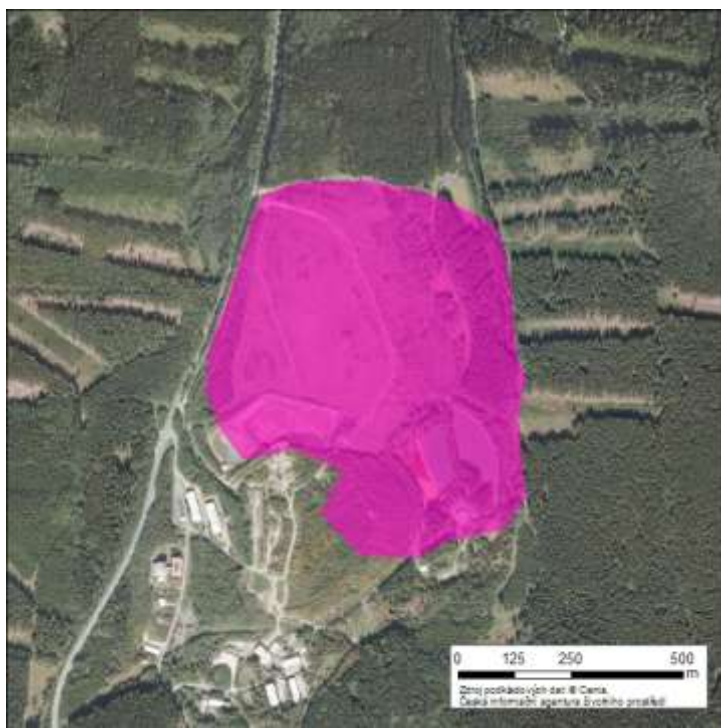
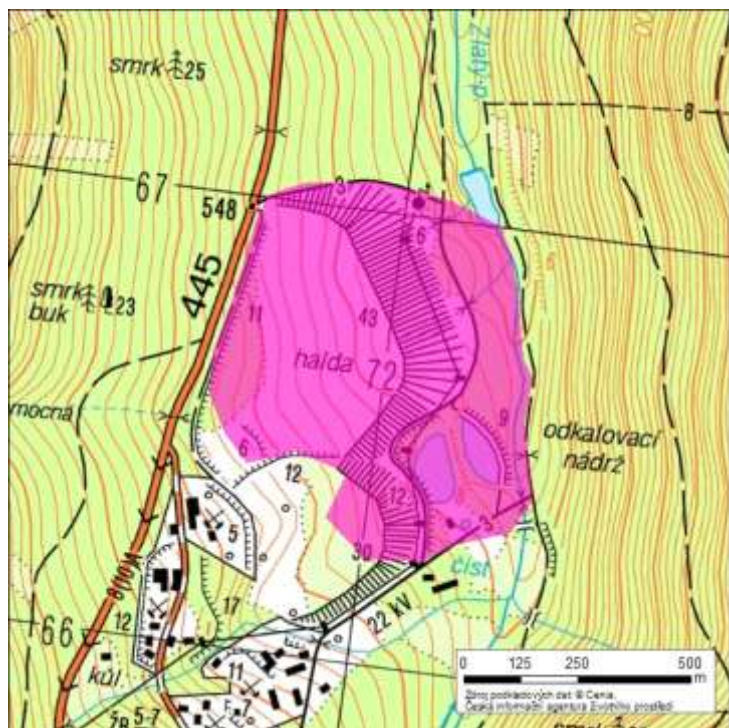
Kontakt:

Připravenost lokality k využití:

### Fotodokumentace



### Mapa širší souvislosti









Podpora rozvoje  
Olomouckého kraje



www.kr-olomoucky.cz/partnerstvi www.rr-strednimorava.cz  
Evropská unie a Evropský fond pro regionální rozvoj jsou partnery pro váš rozvoj

### Identifikace lokality

Název lokality:	Zemědělský areál Chomoutov
Číslo lokality:	7107-003
Obec:	Chomoutov
Obec s rozšířenou působností:	Olomouc
Okres:	Olomouc
Číslo parcel/v:	724/1-4, 727/48-63, další dle KN

### Základní údaje

Poloha lokality:	okraj obce
Rozloha (ha):	0,5346
Zastavěná plocha (m <sup>2</sup> ):	1199
Počet objektů:	1
Druh objektů:	pozemní
Souřadnice GPS:	49°38'23.238"N, 17°14'4.857"E

### Technická infrastruktura

Kanalizace:	<input type="checkbox"/>
Plynovod:	<input type="checkbox"/>
Elektřina:	<input checked="" type="checkbox"/>
Tepelné sítě:	<input type="checkbox"/>
Vodovod	<input checked="" type="checkbox"/>
Cena pozemku (Kč/m <sup>2</sup> ):	600

### Využití lokality

Původní využití:	zemědělství
Současné využití:	sklady, dílny (částečně využívané)
Budoucí využití:	
Využití okolních pozemků:	lehký průmysl, pole
Plánované využití dle ÚPD:	lehký průmysl, sklady

### Ostatní hlediska

Počet vlastníků:	1
Vlastník:	soukromý
Datum aktualizace:	5.12.2011
Rok výstavby*:	1955
Rok rekonstrukce*:	2007

### Dopravní infrastruktura (název/ vzdálenost v km)

Dálnice:	R35	5	Záplavová oblast	<input type="checkbox"/>
Silnice I. třídy:	R35	5	Pam. chráněný objekt:	<input type="checkbox"/>
Žel. stanice/vlečka:	<input checked="" type="checkbox"/>	5	Ekologická zátěž:	<input checked="" type="checkbox"/>
			Stav objektu/lokality:	

\* Odhad v případě chybějících informací

### Další charakteristiky

Současný vlastník:

MORAVSKÁ VÝROBNÍ, a.s.

Adresa:

Dalimilova 18/92, Olomouc, Chomoutov, 783 35

Kontakt:

Připravenost lokality k využití:

### Fotodokumentace



### Mapa širší souvislosti







Podpora rozvoje  
Olomouckého kraje



www.kr-olomoucky.cz/partnerstvi www.rr-strednimorava.cz  
Evropská unie a Evropský fond pro regionální rozvoj jsou partnery pro váš rozvoj

### Identifikace lokality

Název lokality:	Cihelna Brníčko
Číslo lokality:	7112-002
Obec:	Uničov
Obec s rozšířenou působností:	Uničov
Okres:	Olomouc
Číslo parcel/v:	362, 363, 371/10-13

#### Základní údaje

Poloha lokality:	okraj obce
Rozloha (ha):	3,42
Zastavěná plocha (m <sup>2</sup> ):	2337
Počet objektů:	1
Druh objektů:	pozemní
Souřadnice GPS:	49°46'40.647"N, 17°8'29.560"E

#### Technická infrastruktura

Kanalizace:	<input type="checkbox"/>
Plynovod:	<input type="checkbox"/>
Elektřina:	<input checked="" type="checkbox"/>
Tepelné sítě:	<input type="checkbox"/>
Vodovod	<input checked="" type="checkbox"/>
Cena pozemku (Kč/m <sup>2</sup> ):	400

#### Využití lokality

Původní využití:	lehký průmysl
Současné využití:	
Budoucí využití:	lehký průmysl
Využití okolních pozemků:	železnice, parkoviště, orná půda
Plánované využití dle ÚPD:	komunikace

#### Ostatní hlediska

Počet vlastníků:	2
Vlastník:	smíšený
Datum aktualizace:	5.12.2011
Rok výstavby*:	1900
Rok rekonstrukce*:	1980

#### Dopravní infrastruktura (název/ vzdálenost v km)

Dálnice:	R35	15	Záplavová oblast	<input type="checkbox"/>
Silnice I. třídy:	R35	15	Pam. chráněný objekt:	<input type="checkbox"/>
Žel. stanice/vlečka:	<input checked="" type="checkbox"/>	1	Ekologická zátěž:	<input type="checkbox"/>
			Stav objektu/lokality:	

\* Odhad v případě chybějících informací

#### Další charakteristiky

Současný vlastník:

Křivánek Jaromír, Pozemkový fond České republiky

Adresa:

J. z Poděbrad 597, Uničov, 783 91, Husinecká 1024/11a, Praha, Žižkov, 130 00

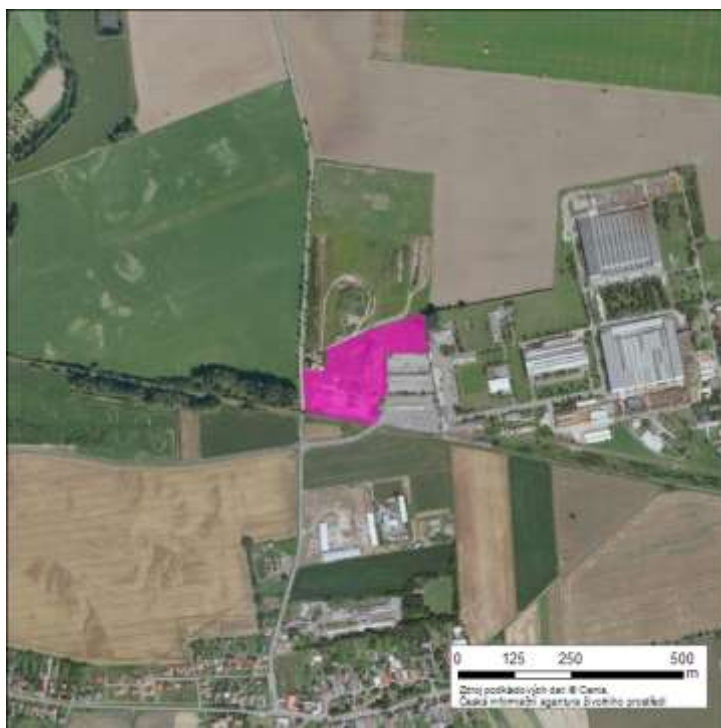
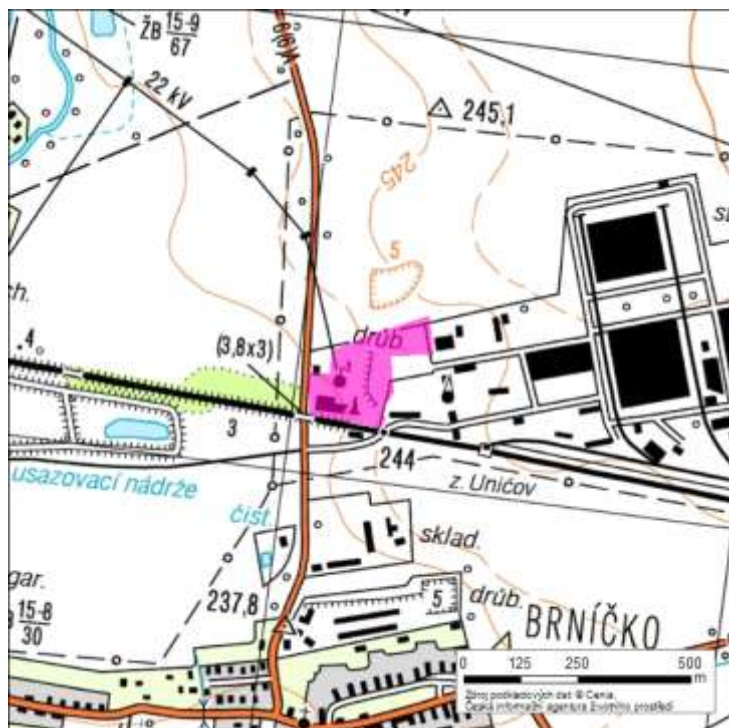
Kontakt:

Připravenost lokality k využití:

### Fotodokumentace



### Mapa širší souvislosti







Podpora rozvoje  
Olomouckého kraje



www.kr-olomoucky.cz/partnerstvi www.rr-strednimorava.cz  
Evropská unie a Evropský fond pro regionální rozvoj jsou partnery pro váš rozvoj

### Identifikace lokality

Název lokality:	Zemědělský areál Ústín
Číslo lokality:	7107-005
Obec:	Ústín
Obec s rozšířenou působností:	Olomouc
Okres:	Olomouc
Číslo parcel/v:	301/12-43, 169/1-4, 184/1-6, další dle KN

### Základní údaje

Poloha lokality:	okraj obce
Rozloha (ha):	1,5
Zastavěná plocha (m <sup>2</sup> ):	4000
Počet objektů:	5
Druh objektů:	pozemní
Souřadnice GPS:	49°35'4.299"N, 17°9'31.968"E

### Technická infrastruktura

Kanalizace:	<input checked="" type="checkbox"/>
Plynovod:	<input type="checkbox"/>
Elektřina:	<input type="checkbox"/>
Tepelné sítě:	<input type="checkbox"/>
Vodovod:	<input type="checkbox"/>
Cena pozemku (Kč/m <sup>2</sup> ):	110

### Využití lokality

Původní využití:	zemědělství
Současné využití:	
Budoucí využití:	
Využití okolních pozemků:	zemědělství
Plánované využití dle ÚPD:	

### Ostatní hlediska

Počet vlastníků:	
Vlastník:	smíšený
Datum aktualizace:	5.12.2011
Rok výstavby*:	1956
Rok rekonstrukce*:	

### Dopravní infrastruktura (název/ vzdálenost v km)

Dálnice:	R35	5
Silnice I. třídy:	R35	5
Žel. stanice/vlečka:	<input type="checkbox"/>	0

Záplavová oblast:	<input type="checkbox"/>
Pam. chráněný objekt:	<input type="checkbox"/>
Ekologická zátěž:	<input checked="" type="checkbox"/>
Stav objektu/lokality:	

\* Odhad v případě chybějících informací

### Další charakteristiky

Lakomý Václav MVDr.(Senička 118, Senička, 783 45), Chochola Jan (Chválkovická 193/48, Olomouc, Chválkovice, 779 00), Navrátil Jan (Ústín 90, Ústín, 783 46), Navrátil Květoslav a Alena (Ústín 91, Ústín, 783 46), Novák Květoslav JUDr. (Střelničná 1977/20, Praha, Libeň, 180 00), Chytil Martin (93, Ústín, 783 46), další dle KN.



Současný vlastník:

Adresa:

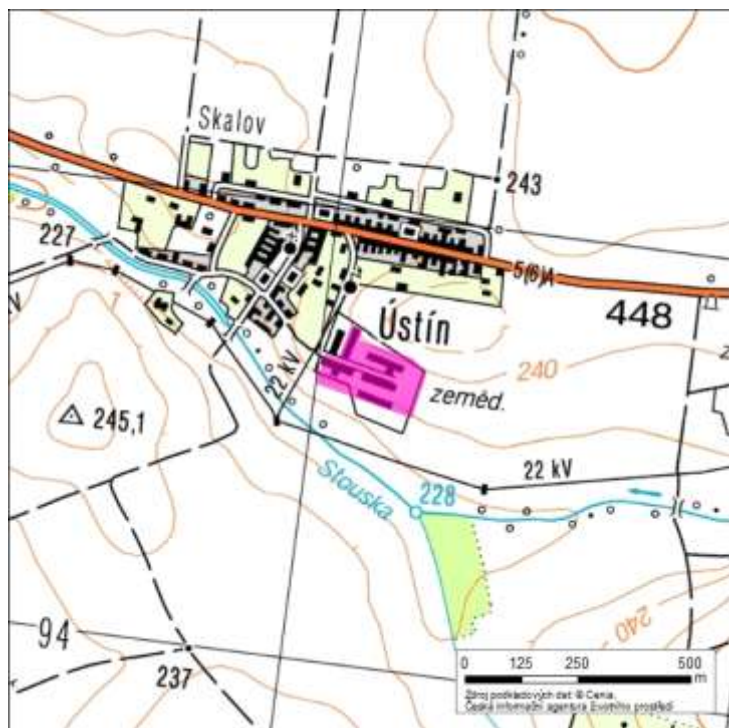
Kontakt:

Připravenost lokality k využití:

### Fotodokumentace



### Mapa širší souvislosti







Podpora rozvoje  
Olomouckého kraje



www.kr-olomoucky.cz/partnerstvi www.rr-strednimorava.cz  
Evropská unie a Evropský fond pro regionální rozvoj jsou partnery pro váš rozvoj

### Identifikace lokality

Název lokality:	Luděřov
Číslo lokality:	7107-006
Obec:	Drahanovice
Obec s rozšířenou působností:	Olomouc
Okres:	Olomouc
Číslo parcel/v:	st. 238/1-3, 224/1-4, další dle KN

#### Základní údaje

Poloha lokality:	okraj obce
Rozloha (ha):	0,75
Zastavěná plocha (m <sup>2</sup> ):	2077
Počet objektů:	2
Druh objektů:	pozemní
Souřadnice GPS:	49°34'40.062"N, 17°2'51.902"E

#### Technická infrastruktura

Kanalizace:	<input type="checkbox"/>
Plynovod:	<input type="checkbox"/>
Elektřina:	<input checked="" type="checkbox"/>
Tepelné sítě:	<input type="checkbox"/>
Vodovod:	<input type="checkbox"/>
Cena pozemku (Kč/m <sup>2</sup> ):	70

#### Využití lokality

Původní využití:	zemědělství
Současné využití:	sklady (částečně)
Budoucí využití:	
Využití okolních pozemků:	zemědělská půda
Plánované využití dle ÚPD:	zemědělství

#### Ostatní hlediska

Počet vlastníků:	
Vlastník:	smíšené
Datum aktualizace:	5.12.2011
Rok výstavby*:	1960
Rok rekonstrukce*:	

#### Dopravní infrastruktura (název/ vzdálenost v km)

Dálnice:	R35	12
Silnice I. třídy:	R35	12
Žel. stanice/vlečka:	<input checked="" type="checkbox"/>	3

Záplavová oblast:	<input type="checkbox"/>
Pam. chráněný objekt:	<input type="checkbox"/>
Ekologická zátěž:	<input type="checkbox"/>
Stav objektu/lokality:	

\* Odhad v případě chybějících informací

#### Další charakteristiky

Více vlastníků (viz KN)

Současný vlastník:

Zemědělské družstvo Senice na Hané, další dle KN

Adresa:

Vodní 214, Senice na Hané, 783 45

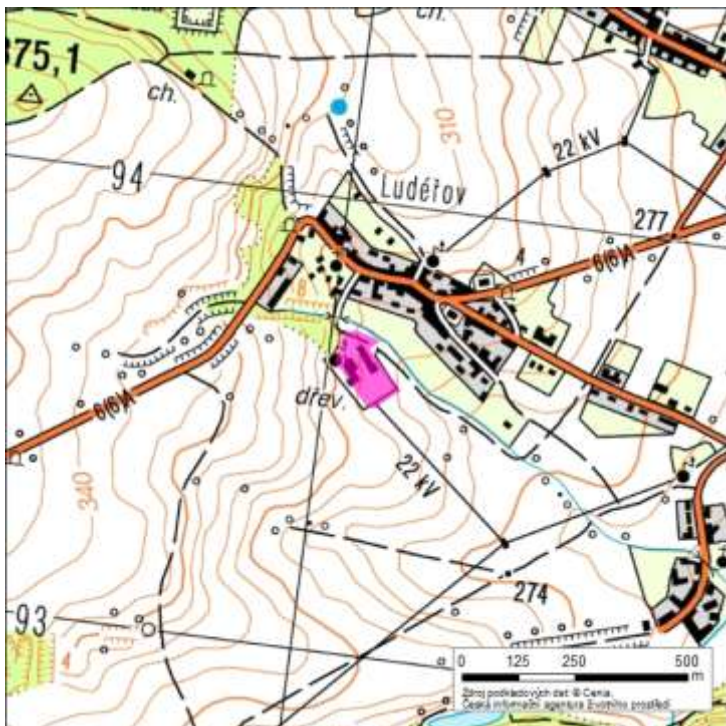
Kontakt:

Připravenost lokality k využití:

### Fotodokumentace



### Mapa širší souvislosti







Podpora rozvoje  
Olomouckého kraje



www.kr-olomoucky.cz/partnerstvi www.rr-strednimorava.cz  
Evropská unie a Evropský fond pro regionální rozvoj jsou partnery pro váš rozvoj

### Identifikace lokality

Název lokality:	Lhota pod Kosířem
Číslo lokality:	7107-007
Obec:	Drahanovice
Obec s rozšířenou působností:	Olomouc
Okres:	Olomouc
Číslo parcel/v:	st. 83/1-6, 84/1-2, 85, další dle KN

### Základní údaje

Poloha lokality:	okraj obce
Rozloha (ha):	1
Zastavěná plocha (m <sup>2</sup> ):	2329
Počet objektů:	3
Druh objektů:	pozemní
Souřadnice GPS:	49°33'53.505"N, 17°2'51.224"E

### Technická infrastruktura

Kanalizace:	<input type="checkbox"/>
Plynovod:	<input type="checkbox"/>
Elektřina:	<input checked="" type="checkbox"/>
Tepelné sítě:	<input type="checkbox"/>
Vodovod:	<input checked="" type="checkbox"/>
Cena pozemku (Kč/m <sup>2</sup> ):	70

### Využití lokality

Původní využití:	zemědělství
Současné využití:	
Budoucí využití:	
Využití okolních pozemků:	zemědělství
Plánované využití dle ÚPD:	zemědělská výroba, zahrady

### Ostatní hlediska

Počet vlastníků:	1
Vlastník:	družstevní
Datum aktualizace:	5.12.2011
Rok výstavby*:	1965
Rok rekonstrukce*:	1984

### Dopravní infrastruktura (název/ vzdálenost v km)

Dálnice:	R35	14
Silnice I. třídy:	R35	14
Žel. stanice/vlečka:	<input checked="" type="checkbox"/>	4

Záplavová oblast:	<input type="checkbox"/>
Pam. chráněný objekt:	<input type="checkbox"/>
Ekologická zátěž:	<input type="checkbox"/>
Stav objektu/lokality:	

\* Odhad v případě chybějících informací

### Další charakteristiky

Současný vlastník:

Adresa:

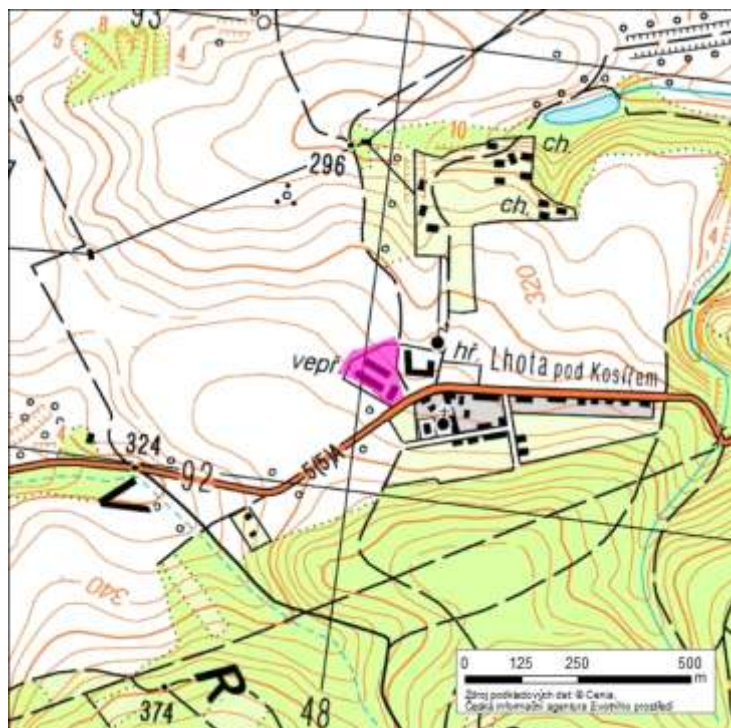
Kontakt:

Připravenost lokality k využití:

### Fotodokumentace



### Mapa širší souvislosti









Podpora rozvoje  
Olomouckého kraje



www.kr-olomoucky.cz/partnerstvi www.rr-strednimorava.cz  
Evropská unie a Evropský fond pro regionální rozvoj jsou partnery pro váš rozvoj

### Identifikace lokality

Název lokality:	U bramborárny
Číslo lokality:	7105-005
Obec:	Červenka
Obec s rozšířenou působností:	Litovel
Okres:	Olomouc
Číslo parcel/v:	927/11-16,

#### Základní údaje

Poloha lokality:	okraj obce
Rozloha (ha):	2,2
Zastavěná plocha (m <sup>2</sup> ):	0
Počet objektů:	
Druh objektů:	pozemní
Souřadnice GPS:	49°43'1.488"N 17°5'36.941"E

#### Technická infrastruktura

Kanalizace:	<input type="checkbox"/>
Plynovod:	<input type="checkbox"/>
Elektřina:	<input type="checkbox"/>
Tepelné sítě:	<input type="checkbox"/>
Vodovod:	<input type="checkbox"/>
Cena pozemku (Kč/m <sup>2</sup> ):	120

#### Využití lokality

Původní využití:	zemědělství
Současné využití:	sklady (částečně)
Budoucí využití:	
Využití okolních pozemků:	komunikace, orná půda, zemědělská výroba
Plánované využití dle ÚPD:	

#### Ostatní hlediska

Počet vlastníků:	
Vlastník:	soukromý
Datum aktualizace:	5.12.2011
Rok výstavby*:	
Rok rekonstrukce*:	

#### Dopravní infrastruktura (název/ vzdálenost v km)

Dálnice:	R35	3
Silnice I. třídy:	R35	3
Žel. stanice/vlečka:	<input checked="" type="checkbox"/>	2

Záplavová oblast:	<input type="checkbox"/>
Pam. chráněný objekt:	<input type="checkbox"/>
Ekologická zátěž:	<input type="checkbox"/>
Stav objektu/lokality:	

\* Odhad v případě chybějících informací

#### Další charakteristiky

Současný vlastník:

Obec Červenka, další dle KN

Adresa:

Svatoplukova 16, Červenka, 784 01

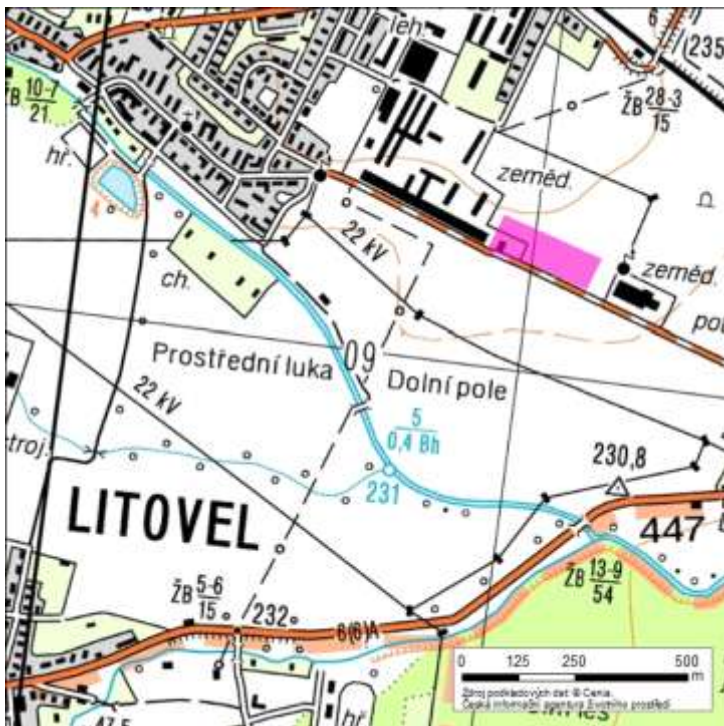
Kontakt:

Připravenost lokality k využití:

### Fotodokumentace



### Mapa širší souvislosti







Podpora rozvoje  
Olomouckého kraje



www.kr-olomoucky.cz/partnerstvi www.rr-strednimorava.cz  
Evropská unie a Evropský fond pro regionální rozvoj jsou partnery pro váš rozvoj

### Identifikace lokality

Název lokality:	Delta
Číslo lokality:	7110-001
Obec:	Šternberk
Obec s rozšířenou působností:	Šternberk
Okres:	Olomouc
Číslo parcel/v:	2592, 2595, 2597, další dle KN

#### Základní údaje

Poloha lokality:	uvnitř obce
Rozloha (ha):	12
Zastavěná plocha (m <sup>2</sup> ):	31162
Počet objektů:	27
Druh objektů:	pozemní
Souřadnice GPS:	49°43'24.759"N, 17°16'57.994"E

#### Technická infrastruktura

Kanalizace:	<input checked="" type="checkbox"/>
Plynovod:	<input type="checkbox"/>
Elektřina:	<input checked="" type="checkbox"/>
Tepelné sítě:	<input checked="" type="checkbox"/>
Vodovod:	<input checked="" type="checkbox"/>
Cena pozemku (Kč/m <sup>2</sup> ):	550

#### Využití lokality

Původní využití:	lehký průmysl
Současné využití:	lehký průmysl (částečně)
Budoucí využití:	lehký průmysl
Využití okolních pozemků:	neobytné produkční, smíšené obytné
Plánované využití dle ÚPD:	prodční, obytné

#### Ostatní hlediska

Počet vlastníků:	1
Vlastník:	soukromý
Datum aktualizace:	5.12.2011
Rok výstavby*:	1950
Rok rekonstrukce*:	

#### Dopravní infrastruktura (název/ vzdálenost v km)

Dálnice:	R35	24	Záplavová oblast:	<input type="checkbox"/>
Silnice I. třídy:	46	1	Pam. chráněný objekt:	<input type="checkbox"/>
Žel. stanice/vlečka:	<input checked="" type="checkbox"/>	0	Ekologická zátěž:	<input type="checkbox"/>
			Stav objektu/lokality:	

\* Odhad v případě chybějících informací

#### Další charakteristiky

Současný vlastník:

MALITAS s.r.o.

Adresa:

134, Slatinice, 783 42

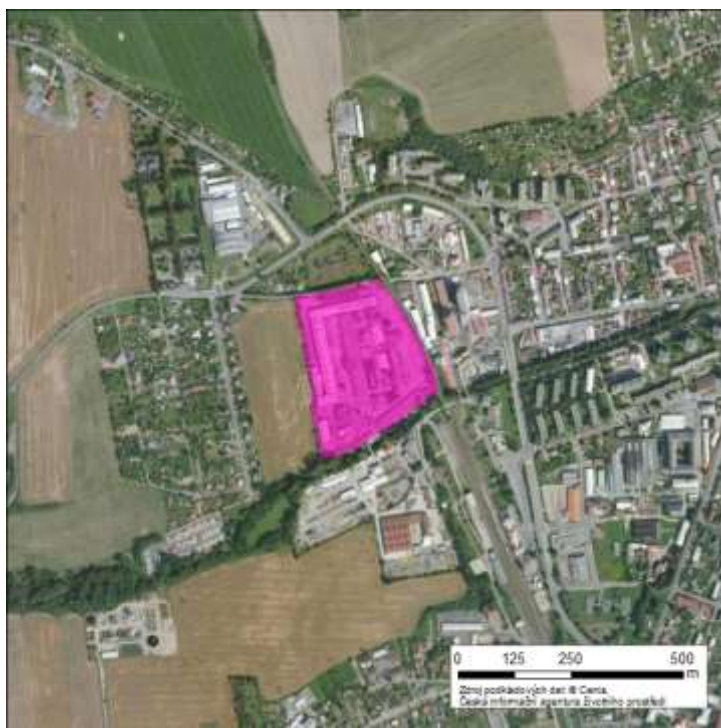
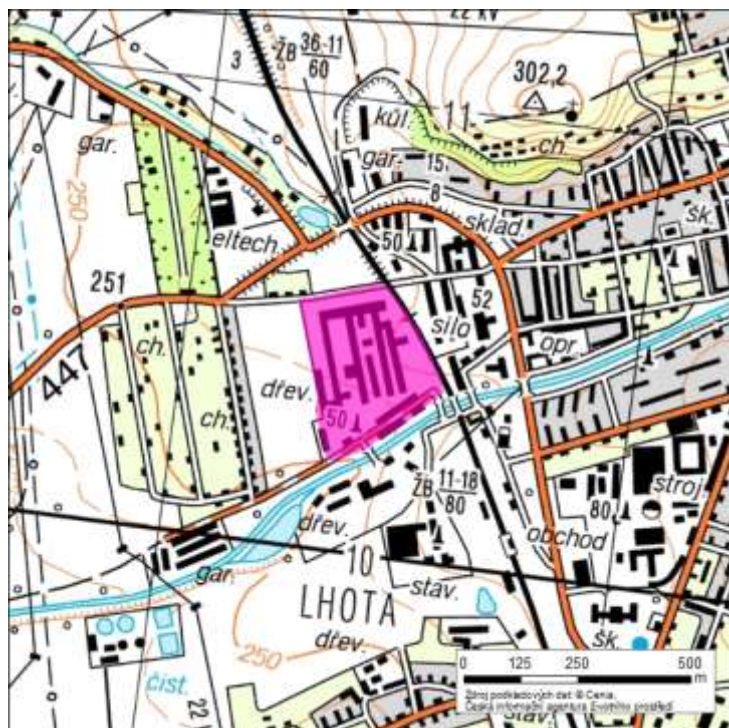
Kontakt:

Připravenost lokality k využití:

### Fotodokumentace



### Mapa širší souvislosti







Podpora rozvoje  
Olomouckého kraje



www.kr-olomoucky.cz/partnerstvi www.rr-strednimorava.cz  
Evropská unie a Evropský fond pro regionální rozvoj jsou partnery pro váš rozvoj

### Identifikace lokality

Název lokality:	Karton
Číslo lokality:	7110-002
Obec:	Moravský Beroun
Obec s rozšířenou působností:	Šternberk
Okres:	Olomouc
Číslo parcel/v:	736,737, 738/1, 738/2, 739/1, 739/2

#### Základní údaje

Poloha lokality:	uvnitř obce
Rozloha (ha):	0,6
Zastavěná plocha (m <sup>2</sup> ):	500
Počet objektů:	2
Druh objektů:	pozemní
Souřadnice GPS:	49°47'52.469"N, 17°26'56.181"E

#### Technická infrastruktura

Kanalizace:	<input checked="" type="checkbox"/>
Plynovod:	<input checked="" type="checkbox"/>
Elektřina:	<input checked="" type="checkbox"/>
Tepelné sítě:	<input type="checkbox"/>
Vodovod	<input checked="" type="checkbox"/>
Cena pozemku (Kč/m <sup>2</sup> ):	140

#### Využití lokality

Původní využití:	logistika
Současné využití:	
Budoucí využití:	
Využití okolních pozemků:	bytová zástavba, garáže
Plánované využití dle ÚPD:	bytová zástavba, garáže

#### Ostatní hlediska

Počet vlastníků:	1
Vlastník:	soukromý
Datum aktualizace:	5.12.2011
Rok výstavby*:	1966
Rok rekonstrukce*:	1994

#### Dopravní infrastruktura (název/ vzdálenost v km)

Dálnice:	R35	40	Záplavová oblast	<input type="checkbox"/>
Silnice I. třídy:	46	0	Pam. chráněný objekt:	<input type="checkbox"/>
Žel. stanice/vlečka:	<input checked="" type="checkbox"/>	2	Ekologická zátěž:	<input type="checkbox"/>
			Stav objektu/lokality:	dobrý

\* Odhad v případě chybějících informací

#### Další charakteristiky

Současný vlastník:

KARTON M.Beroun, s.r.o.

Adresa:

Dolní 70, Moravský Beroun, 793 05

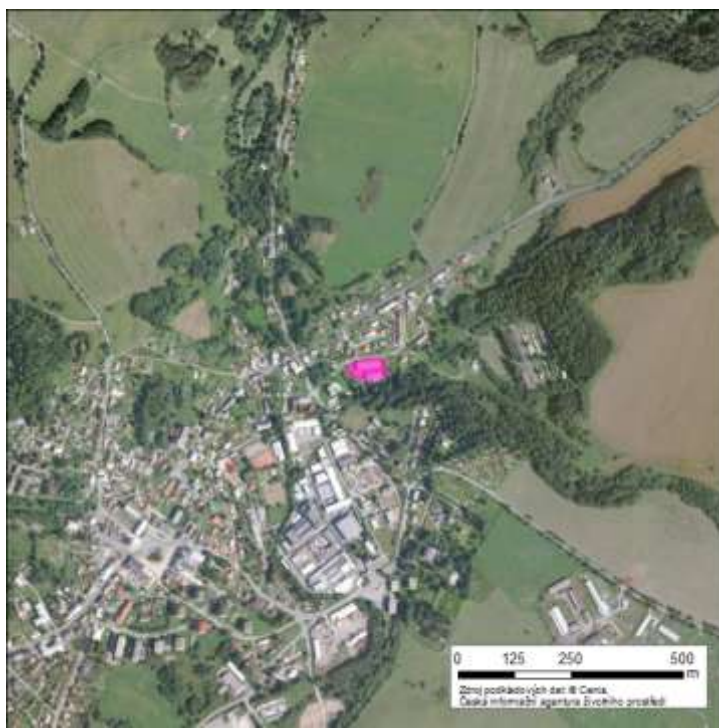
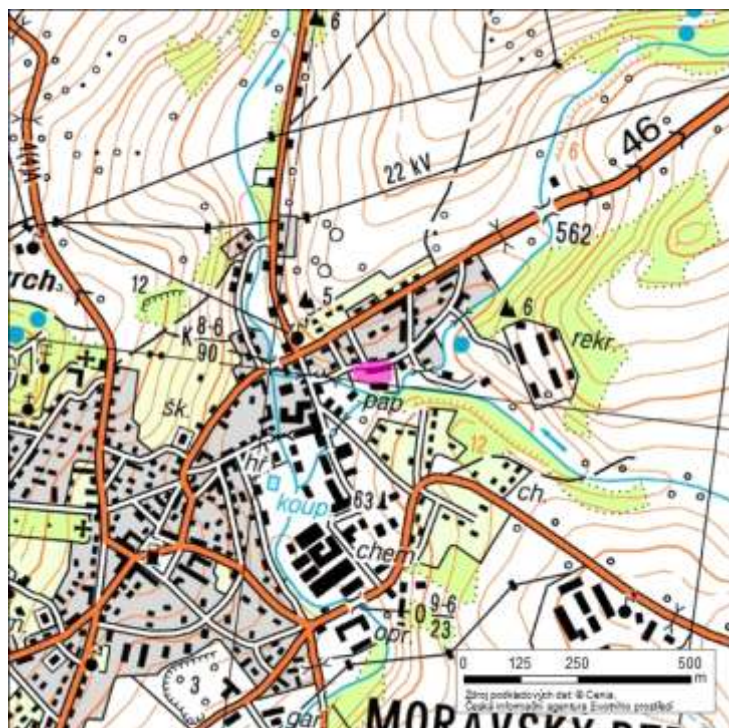
Kontakt:

Připravenost lokality k využití:

### Fotodokumentace



### Mapa širší souvislosti









Podpora rozvoje  
Olomouckého kraje



www.kr-olomoucky.cz/partnerstvi www.rr-strednimorava.cz  
Evropská unie a Evropský fond pro regionální rozvoj jsou partnery pro váš rozvoj

### Identifikace lokality

Název lokality:	Plocha ZD
Číslo lokality:	7105-006
Obec:	Loučka
Obec s rozšířenou působností:	Litovel
Okres:	Olomouc
Číslo parcel/v:	116/1-4, 98/76-83

#### Základní údaje

Poloha lokality:	okraj obce
Rozloha (ha):	0,59
Zastavěná plocha (m <sup>2</sup> ):	1079
Počet objektů:	1
Druh objektů:	pozemní
Souřadnice GPS:	49°39'39.183"N, 17°0'43.247"E

#### Technická infrastruktura

Kanalizace:	<input type="checkbox"/>
Plynovod:	<input type="checkbox"/>
Elektřina:	<input checked="" type="checkbox"/>
Tepelné sítě:	<input type="checkbox"/>
Vodovod:	<input checked="" type="checkbox"/>
Cena pozemku (Kč/m <sup>2</sup> ):	70

#### Využití lokality

Původní využití:	zemědělství
Současné využití:	
Budoucí využití:	
Využití okolních pozemků:	zemědělská výroba
Plánované využití dle ÚPD:	zemědělská výroba

#### Ostatní hlediska

Počet vlastníků:	
Vlastník:	soukromý
Datum aktualizace:	5.12.2011
Rok výstavby*:	1960
Rok rekonstrukce*:	

#### Dopravní infrastruktura (název/ vzdálenost v km)

Dálnice:	R35	12
Silnice I. třídy:	R35	12
Žel. stanice/vlečka:	<input type="checkbox"/>	0

Záplavová oblast:	<input type="checkbox"/>
Pam. chráněný objekt:	<input type="checkbox"/>
Ekologická zátěž:	<input type="checkbox"/>
Stav objektu/lokality:	

\* Odhad v případě chybějících informací

#### Další charakteristiky

Více vlastníků (viz KN)

Současný vlastník:

Novák Jiří, další dle KN

Adresa:

Loučka 11, Loučka, 783 22

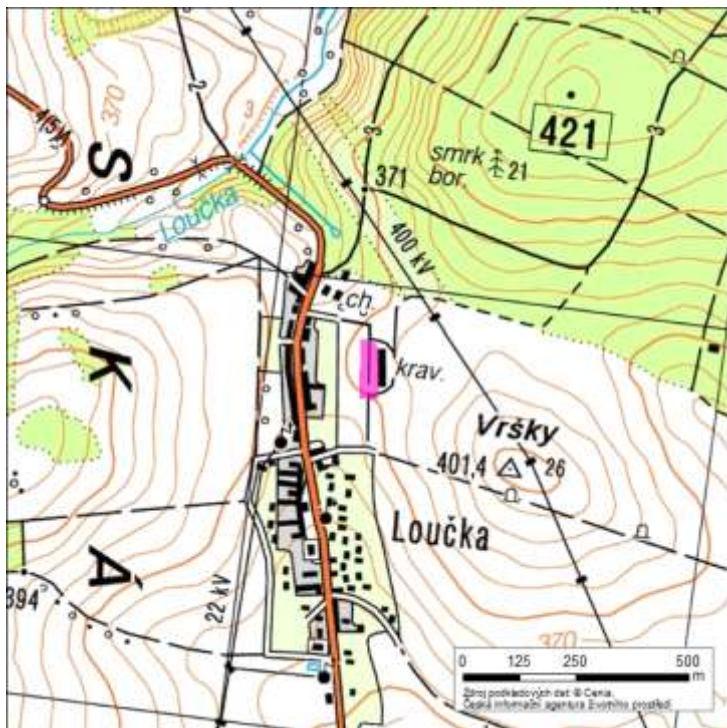
Kontakt:

Připravenost lokality k využití:

### Fotodokumentace



### Mapa širší souvislosti







Podpora rozvoje  
Olomouckého kraje



www.kr-olomoucky.cz/partnerstvi www.rr-strednimorava.cz  
Evropská unie a Evropský fond pro regionální rozvoj jsou partnery pro váš rozvoj

### Identifikace lokality

Název lokality:	Zemědělský areál
Číslo lokality:	7113-002
Obec:	Hrabová
Obec s rozšířenou působností:	Zábřeh
Okres:	Šumperk
Číslo parcel/v:	218/1-3, 219/1, 220/1-2, 221/1, 173, 222, 723/6, další dle KN

### Základní údaje

Poloha lokality:	okraj obce
Rozloha (ha):	1,4
Zastavěná plocha (m <sup>2</sup> ):	843
Počet objektů:	4
Druh objektů:	pozemní
Souřadnice GPS:	49°50'52.909"N, 16°56'56.280"E

### Technická infrastruktura

Kanalizace:	<input checked="" type="checkbox"/>
Plynovod:	<input type="checkbox"/>
Elektřina:	<input checked="" type="checkbox"/>
Tepelné sítě:	<input checked="" type="checkbox"/>
Vodovod:	<input checked="" type="checkbox"/>
Cena pozemku (Kč/m <sup>2</sup> ):	20

### Využití lokality

Původní využití:	zemědělství
Současné využití:	
Budoucí využití:	
Využití okolních pozemků:	živočišná výroba
Plánované využití dle ÚPD:	živočišná výroba

### Ostatní hlediska

Počet vlastníků:	1
Vlastník:	družstevní
Datum aktualizace:	5.12.2011
Rok výstavby*:	1970
Rok rekonstrukce*:	

### Dopravní infrastruktura (název/ vzdálenost v km)

Dálnice:	R35	10	Záplavová oblast	<input type="checkbox"/>
Silnice I. třídy:	44	6	Pam. chráněný objekt:	<input type="checkbox"/>
Žel. stanice/vlečka:	<input type="checkbox"/>	5	Ekologická zátěž:	<input type="checkbox"/>
			Stav objektu/lokality:	

\* Odhad v případě chybějících informací

### Další charakteristiky

Současný vlastník:

Dubická zemědělská a.s.

Adresa:

Družstevní 5, Dubicko, 789 72

Kontakt:

Připravenost lokality k využití:

### Fotodokumentace



### Mapa širší souvislosti







Podpora rozvoje  
Olomouckého kraje



www.kr-olomoucky.cz/partnerstvi www.rr-strednimorava.cz  
Evropská unie a Evropský fond pro regionální rozvoj jsou partnery pro váš rozvoj

### Identifikace lokality

Název lokality:	Průmyslová zóna
Číslo lokality:	7106-003
Obec:	Moravičany
Obec s rozšířenou působností:	Mohelnice
Okres:	Šumperk
Číslo parcel/v:	1351, 1352, 1353, 1354, 1355, 1360, 1361, další dle KN

### Základní údaje

Poloha lokality:	okraj obce
Rozloha (ha):	1,8
Zastavěná plocha (m <sup>2</sup> ):	
Počet objektů:	
Druh objektů:	pozemní
Souřadnice GPS:	49°45'7.173"N, 16°57'47.185"E

### Technická infrastruktura

Kanalizace:	<input checked="" type="checkbox"/>
Plynovod:	<input checked="" type="checkbox"/>
Elektřina:	<input checked="" type="checkbox"/>
Tepelné sítě:	<input type="checkbox"/>
Vodovod	<input checked="" type="checkbox"/>
Cena pozemku (Kč/m <sup>2</sup> ):	20

### Využití lokality

Původní využití:	plochy připravené k podnikání bez zátě
Současné využití:	
Budoucí využití:	lehký průmysl
Využití okolních pozemků:	orná půda, sklady
Plánované využití dle ÚPD:	lehký průmysl, dřevovýroba

### Ostatní hlediska

Počet vlastníků:	1
Vlastník:	veřejný
Datum aktualizace:	5.12.2011
Rok výstavby*:	
Rok rekonstrukce*:	

### Dopravní infrastruktura (název/ vzdálenost v km)

Dálnice:	R35	3	Záplavová oblast	<input checked="" type="checkbox"/>
Silnice I. třídy:	R35	3	Pam. chráněný objekt:	<input type="checkbox"/>
Žel. stanice/vlečka:	<input type="checkbox"/>	0	Ekologická zátěž:	<input type="checkbox"/>
			Stav objektu/lokality:	

\* Odhad v případě chybějících informací

### Další charakteristiky

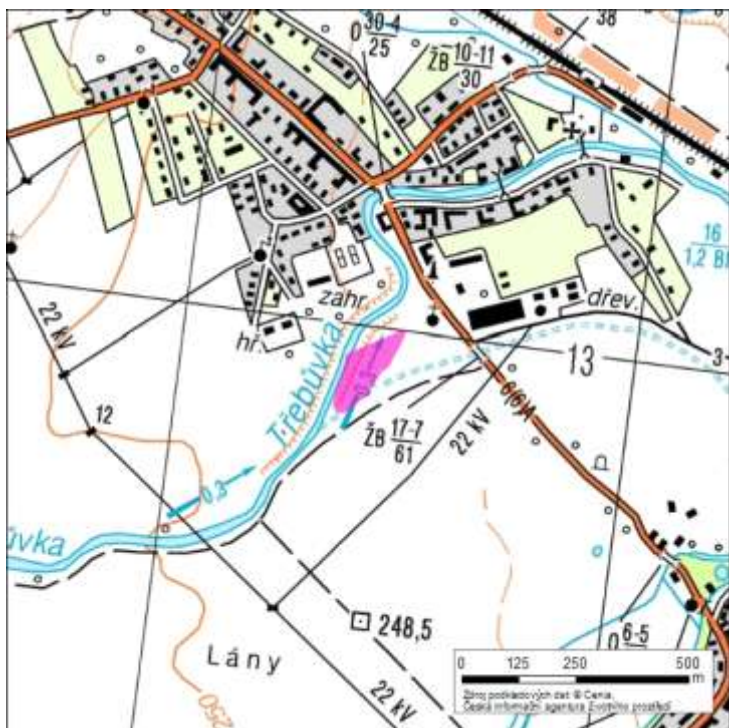


Současný vlastník:	<input type="text" value="Obec Moravičany"/>
Adresa:	<input type="text" value="67, Moravičany, 789 82"/>
Kontakt:	<input type="text"/>
Připravenost lokality k využití:	<input type="text"/>

### Fotodokumentace



### Mapa širší souvislosti







Podpora rozvoje  
Olomouckého kraje



www.kr-olomoucky.cz/partnerstvi www.rr-strednimorava.cz  
Evropská unie a Evropský fond pro regionální rozvoj jsou partnery pro váš rozvoj

### Identifikace lokality

Název lokality:	Zemědělský areál
Číslo lokality:	7113-003
Obec:	Kolšov
Obec s rozšířenou působností:	Zábřeh
Okres:	Šumperk
Číslo parcel/v:	1/1-11, 330/7, 344, další dle KN

### Základní údaje

Poloha lokality:	uvnitř obce
Rozloha (ha):	1,1
Zastavěná plocha (m <sup>2</sup> ):	500
Počet objektů:	3
Druh objektů:	pozemní
Souřadnice GPS:	49°54'17.165"N, 16°56'47.411"E

### Technická infrastruktura

Kanalizace:	<input checked="" type="checkbox"/>
Plynovod:	<input type="checkbox"/>
Elektřina:	<input checked="" type="checkbox"/>
Tepelné sítě:	<input checked="" type="checkbox"/>
Vodovod:	<input checked="" type="checkbox"/>
Cena pozemku (Kč/m <sup>2</sup> ):	15

### Využití lokality

Původní využití:	zemědělství
Současné využití:	ubytovací zařízení (částečně)
Budoucí využití:	obchod
Využití okolních pozemků:	bydlení, zahrady
Plánované využití dle ÚPD:	bydlení, zahrady

### Ostatní hlediska

Počet vlastníků:	1
Vlastník:	veřejný
Datum aktualizace:	5.12.2011
Rok výstavby*:	1910
Rok rekonstrukce*:	

### Dopravní infrastruktura (název/ vzdálenost v km)

Dálnice:	R35	22
Silnice I. třídy:	44	3
Žel. stanice/vlečka:	<input type="checkbox"/>	2

Záplavová oblast:	<input type="checkbox"/>
Pam. chráněný objekt:	<input type="checkbox"/>
Ekologická zátěž:	<input type="checkbox"/>
Stav objektu/lokality:	

\* Odhad v případě chybějících informací

### Další charakteristiky

Více vlastníků (viz KN).

Současný vlastník:

Obec Kolšov, další dle KN

Adresa:

Kolšov, 788 21

Kontakt:

Připravenost lokality k využití:

### Fotodokumentace



### Mapa širší souvislosti







Podpora rozvoje  
Olomouckého kraje



www.kr-olomoucky.cz/partnerstvi www.rr-strednimorava.cz  
Evropská unie a Evropský fond pro regionální rozvoj jsou partnery pro váš rozvoj

### Identifikace lokality

Název lokality:	Statek Pusté Žibřidovice
Číslo lokality:	7111-002
Obec:	Jindřichov (SU)
Obec s rozšířenou působností:	Šumperk
Okres:	Šumperk
Číslo parcel/v:	311/1-3, 312, 313/1-5, 259/1, 99, 95, další dle KN

### Základní údaje

Poloha lokality:	okraj obce
Rozloha (ha):	1,26
Zastavěná plocha (m <sup>2</sup> ):	1986
Počet objektů:	3
Druh objektů:	pozemní
Souřadnice GPS:	50°5'31.303"N, 16°59'47.706"E

### Technická infrastruktura

Kanalizace:	<input type="checkbox"/>
Plynovod:	<input type="checkbox"/>
Elektřina:	<input checked="" type="checkbox"/>
Tepelné sítě:	<input type="checkbox"/>
Vodovod:	<input checked="" type="checkbox"/>
Cena pozemku (Kč/m <sup>2</sup> ):	30

### Využití lokality

Původní využití:	zemědělství
Současné využití:	
Budoucí využití:	
Využití okolních pozemků:	orná půda
Plánované využití dle ÚPD:	rostlinná výroba, volný čas

### Ostatní hlediska

Počet vlastníků:	
Vlastník:	smíšené
Datum aktualizace:	5.12.2011
Rok výstavby*:	1970
Rok rekonstrukce*:	

### Dopravní infrastruktura (název/ vzdálenost v km)

Dálnice:	R35	37
Silnice I. třídy:	44	8
Žel. stanice/vlečka:	<input checked="" type="checkbox"/>	1

Záplavová oblast:	<input type="checkbox"/>
Pam. chráněný objekt:	<input type="checkbox"/>
Ekologická zátěž:	<input type="checkbox"/>
Stav objektu/lokality:	

\* Odhad v případě chybějících informací

### Další charakteristiky

Více vlastníků (viz KN).

Současný vlastník:

L. Kopecká; M. Růžička, další dle KN (stát, obec)

Adresa:

Žárová 43, Velké Losiny, 788 15; Boettingrova 7, Brno-Židenice

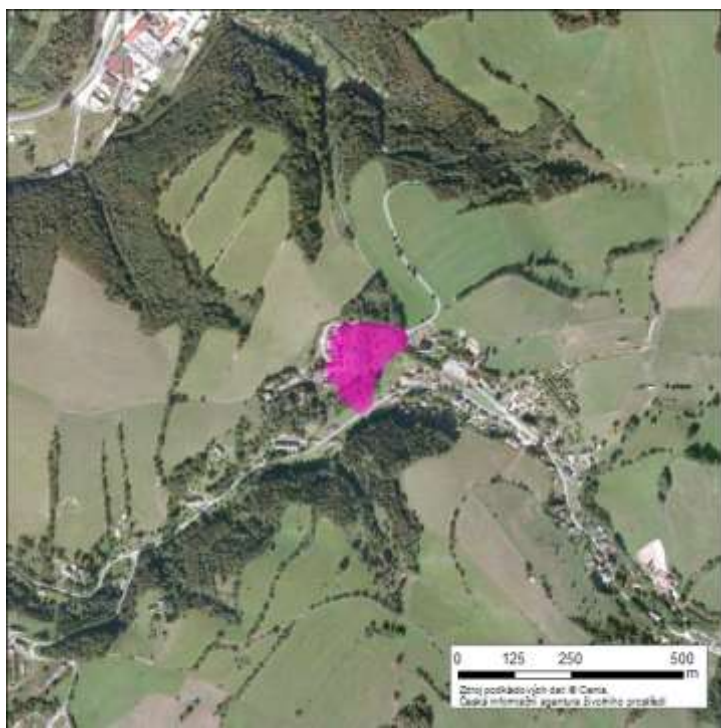
Kontakt:

Připravenost lokality k využití:

### Fotodokumentace



### Mapa širší souvislosti









Podpora rozvoje  
Olomouckého kraje



www.kr-olomoucky.cz/partnerstvi www.rr-strednimorava.cz  
Evropská unie a Evropský fond pro regionální rozvoj jsou partnery pro váš rozvoj

### Identifikace lokality

Název lokality:	Bývalý státní statek
Číslo lokality:	7106-001
Obec:	Krchleby
Obec s rozšířenou působností:	Mohelnice
Okres:	Šumperk
Číslo parcel/v:	856/1-2, 814/1-2, 200/1-3, 195, 266, 267, 272, 283, 38, další dle KN

### Základní údaje

Poloha lokality:	okraj obce
Rozloha (ha):	4,5
Zastavěná plocha (m <sup>2</sup> ):	5600
Počet objektů:	12
Druh objektů:	pozemní
Souřadnice GPS:	49°49'18.865"N, 16°49'57.917"E

### Technická infrastruktura

Kanalizace:	<input checked="" type="checkbox"/>
Plynovod:	<input type="checkbox"/>
Elektřina:	<input checked="" type="checkbox"/>
Tepelné sítě:	<input checked="" type="checkbox"/>
Vodovod:	<input checked="" type="checkbox"/>
Cena pozemku (Kč/m <sup>2</sup> ):	5

### Využití lokality

Původní využití:	zemědělství
Současné využití:	sklady (částečně)
Budoucí využití:	
Využití okolních pozemků:	zemědělská výroba
Plánované využití dle ÚPD:	zemědělská výroba

### Ostatní hlediska

Počet vlastníků:	
Vlastník:	smíšené
Datum aktualizace:	5.12.2011
Rok výstavby*:	1965
Rok rekonstrukce*:	1982

### Dopravní infrastruktura (název/ vzdálenost v km)

Dálnice:	R35	10	Záplavová oblast	<input type="checkbox"/>
Silnice I. třídy:	44	6	Pam. chráněný objekt:	<input type="checkbox"/>
Žel. stanice/vlečka:	<input type="checkbox"/>	0	Ekologická zátěž:	<input type="checkbox"/>
			Stav objektu/lokality:	

\* Odhad v případě chybějících informací

### Další charakteristiky

Více vlastníků (viz KN).

Současný vlastník:

A.A.R. plast s.r.o., další dle KN

Adresa:

41, Krchleby, 789 01

Kontakt:

Připravenost lokality k využití:

### Fotodokumentace



### Mapa širší souvislosti







Podpora rozvoje  
Olomouckého kraje



www.kr-olomoucky.cz/partnerstvi www.rr-strednimorava.cz  
Evropská unie a Evropský fond pro regionální rozvoj jsou partnery pro váš rozvoj

### Identifikace lokality

Název lokality:	Zemědělský areál Květín
Číslo lokality:	7106-002
Obec:	Mohelnice
Obec s rozšířenou působností:	Mohelnice
Okres:	Šumperk
Číslo parcel/v:	702/3,4,6,7,8,10, 70/1-3, 74/1-2, 85/1-2, další dle KN

### Základní údaje

Poloha lokality:	okraj obce
Rozloha (ha):	1,55
Zastavěná plocha (m <sup>2</sup> ):	1038
Počet objektů:	3
Druh objektů:	pozemní
Souřadnice GPS:	49°48'27.401"N, 16°53'57.654"E

### Technická infrastruktura

Kanalizace:	<input checked="" type="checkbox"/>
Plynovod:	<input type="checkbox"/>
Elektřina:	<input checked="" type="checkbox"/>
Tepelné sítě:	<input checked="" type="checkbox"/>
Vodovod:	<input checked="" type="checkbox"/>
Cena pozemku (Kč/m <sup>2</sup> ):	150

### Využití lokality

Původní využití:	zemědělství
Současné využití:	
Budoucí využití:	
Využití okolních pozemků:	zemědělská výroba
Plánované využití dle ÚPD:	zemědělská výroba

### Ostatní hlediska

Počet vlastníků:	
Vlastník:	soukromý
Datum aktualizace:	5.12.2011
Rok výstavby*:	1968
Rok rekonstrukce*:	

### Dopravní infrastruktura (název/ vzdálenost v km)

Dálnice:	R35	5	Záplavová oblast	<input type="checkbox"/>
Silnice I. třídy:	44	1	Pam. chráněný objekt:	<input type="checkbox"/>
Žel. stanice/vlečka:	<input checked="" type="checkbox"/>	3	Ekologická zátěž:	<input type="checkbox"/>
			Stav objektu/lokality:	

\* Odhad v případě chybějících informací

### Další charakteristiky

Současný vlastník:

Dubická zemědělská a.s., fyzické osoby dle KN

Adresa:

Družstevní 5, Dubicko, 789 72

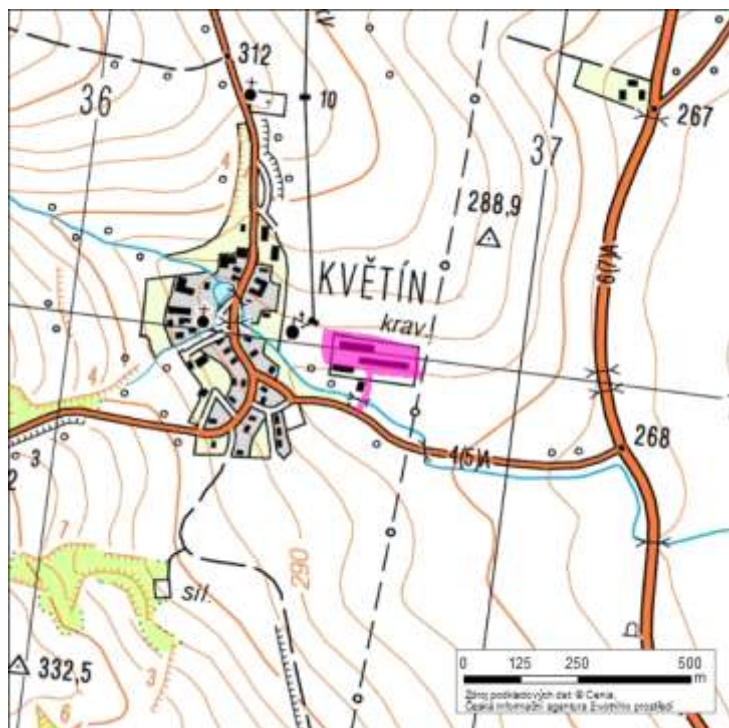
Kontakt:

Připravenost lokality k využití:

### Fotodokumentace



### Mapa širší souvislosti







Podpora rozvoje  
Olomouckého kraje



www.kr-olomoucky.cz/partnerstvi www.rr-strednimorava.cz  
Evropská unie a Evropský fond pro regionální rozvoj jsou partnery pro váš rozvoj

### Identifikace lokality

Název lokality:	Skládka
Číslo lokality:	7111-003
Obec:	Olšany
Obec s rozšířenou působností:	Šumperk
Okres:	Šumperk
Číslo parcel/v:	717/20-21, 683/2, 685/5, 258, 259

#### Základní údaje

Poloha lokality:	okraj obce
Rozloha (ha):	1,5
Zastavěná plocha (m <sup>2</sup> ):	
Počet objektů:	
Druh objektů:	pozemní
Souřadnice GPS:	49°57'27.000"N, 16°51'24.896"E

#### Technická infrastruktura

Kanalizace:	<input checked="" type="checkbox"/>
Plynovod:	<input type="checkbox"/>
Elektřina:	<input checked="" type="checkbox"/>
Tepelné sítě:	<input type="checkbox"/>
Vodovod	<input type="checkbox"/>
Cena pozemku (Kč/m <sup>2</sup> ):	40

#### Využití lokality

Původní využití:	občanská vybavenost
Současné využití:	
Budoucí využití:	
Využití okolních pozemků:	lesy, pastviny
Plánované využití dle ÚPD:	lesy, pastviny

#### Ostatní hlediska

Počet vlastníků:	1
Vlastník:	soukromý
Datum aktualizace:	5.12.2011
Rok výstavby*:	1998
Rok rekonstrukce*:	

#### Dopravní infrastruktura (název/ vzdálenost v km)

Dálnice:	R35	25
Silnice I. třídy:	11	0
Žel. stanice/vlečka:	<input type="checkbox"/>	1

Záplavová oblast	<input type="checkbox"/>
Pam. chráněný objekt:	<input type="checkbox"/>
Ekologická zátěž:	<input type="checkbox"/>
Stav objektu/lokality:	

\* Odhad v případě chybějících informací

#### Další charakteristiky

Současný vlastník:

INSOLVEA REFORM s.r.o.

Adresa:

Svatoplukova 473, Uherské Hradiště, 686 01

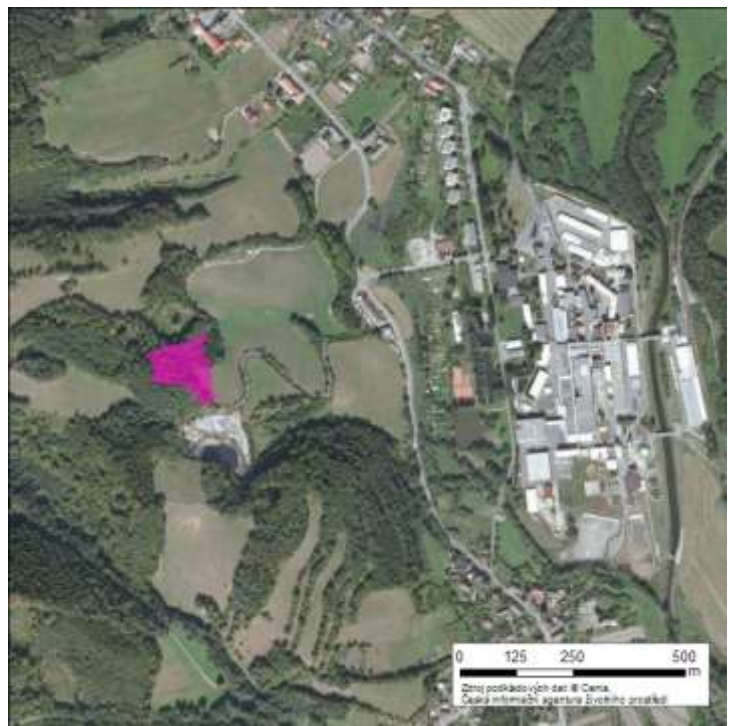
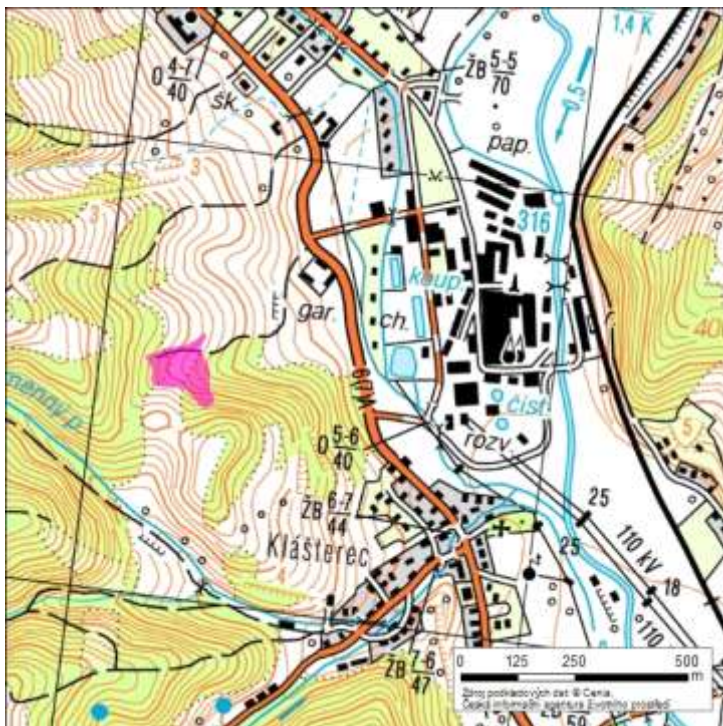
Kontakt:

Připravenost lokality k využití:

### Fotodokumentace



### Mapa širší souvislosti









Podpora rozvoje  
Olomouckého kraje



www.kr-olomoucky.cz/partnerstvi www.rr-strednimorava.cz  
Evropská unie a Evropský fond pro regionální rozvoj jsou partnery pro váš rozvoj

### Identifikace lokality

Název lokality:	Strojírny Bedřichov
Číslo lokality:	7111-004
Obec:	Oskava
Obec s rozšířenou působností:	Šumperk
Okres:	Šumperk
Číslo parcel/v:	103/1,3, 219, 313, 338, 310, další dle KN

### Základní údaje

Poloha lokality:	okraj obce
Rozloha (ha):	1,3
Zastavěná plocha (m <sup>2</sup> ):	6543
Počet objektů:	9
Druh objektů:	pozemní
Souřadnice GPS:	49°54'2.119"N, 17°8'0.211"E

### Technická infrastruktura

Kanalizace:	<input checked="" type="checkbox"/>
Plynovod:	<input type="checkbox"/>
Elektřina:	<input checked="" type="checkbox"/>
Tepelné sítě:	<input checked="" type="checkbox"/>
Vodovod:	<input checked="" type="checkbox"/>
Cena pozemku (Kč/m <sup>2</sup> ):	20

### Využití lokality

Původní využití:	lehký průmysl
Současné využití:	
Budoucí využití:	lehký průmysl
Využití okolních pozemků:	řeka, pastviny, bytová zástavba
Plánované využití dle ÚPD:	lehký průmysl

### Ostatní hlediska

Počet vlastníků:	
Vlastník:	soukromý
Datum aktualizace:	5.12.2011
Rok výstavby*:	1905
Rok rekonstrukce*:	1970

### Dopravní infrastruktura (název/ vzdálenost v km)

Dálnice:	R35	32
Silnice I. třídy:	11	19
Žel. stanice/vlečka:	<input type="checkbox"/>	0

Záplavová oblast:	<input type="checkbox"/>
Pam. chráněný objekt:	<input type="checkbox"/>
Ekologická zátěž:	<input type="checkbox"/>
Stav objektu/lokality:	

\* Odhad v případě chybějících informací

### Další charakteristiky

Více vlastníků (viz KN).

Současný vlastník:

Tichý Martin

Adresa:

130, Libina, 788 05

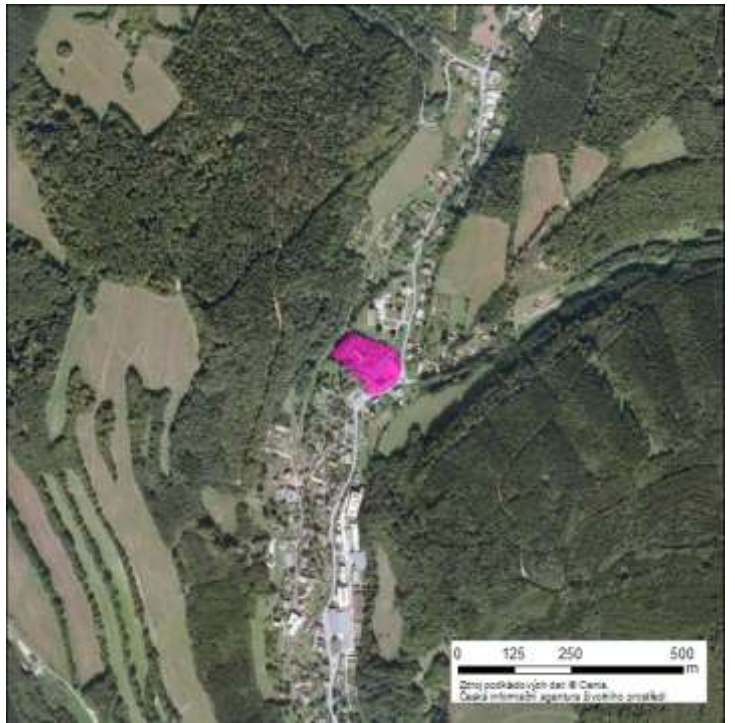
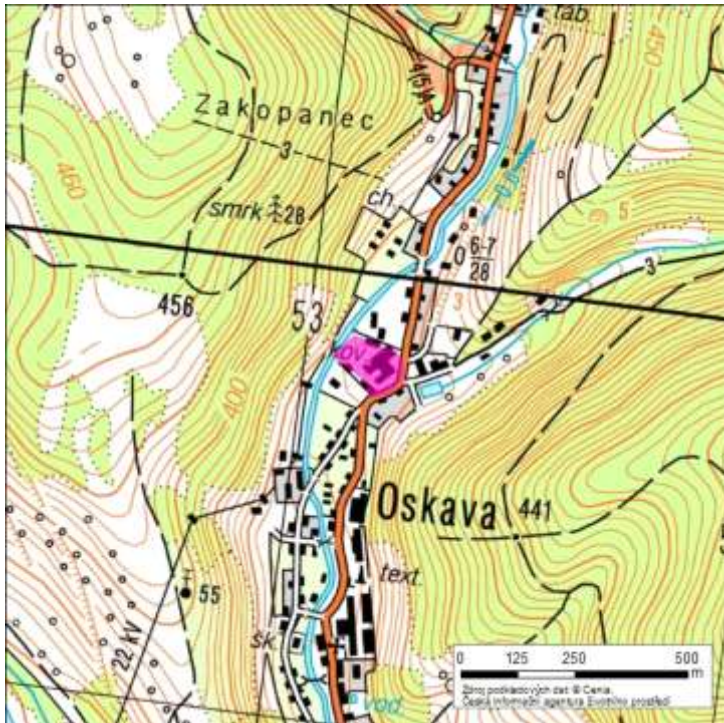
Kontakt:

Připravenost lokality k využití:

### Fotodokumentace



### Mapa širší souvislosti







Podpora rozvoje  
Olomouckého kraje



www.kr-olomoucky.cz/partnerstvi www.rr-strednimorava.cz  
Evropská unie a Evropský fond pro regionální rozvoj jsou partnery pro váš rozvoj

### Identifikace lokality

Název lokality:	Na rozsochách 2
Číslo lokality:	7106-004
Obec:	Pavlov
Obec s rozšířenou působností:	Mohelnice
Okres:	Šumperk
Číslo parcel/v:	73/1-4, 78/1-4, 74/1-2, 284/2-4, 283/11, 286/1,8,12, 287/5-6, další dle KN

### Základní údaje

Poloha lokality:	okraj obce
Rozloha (ha):	0,8
Zastavěná plocha (m <sup>2</sup> ):	1850
Počet objektů:	2
Druh objektů:	pozemní
Souřadnice GPS:	49°44'44.600"N, 16°52'58.649"E

### Technická infrastruktura

Kanalizace:	<input type="checkbox"/>
Plynovod:	<input type="checkbox"/>
Elektřina:	<input type="checkbox"/>
Tepelné sítě:	<input type="checkbox"/>
Vodovod	<input checked="" type="checkbox"/>
Cena pozemku (Kč/m <sup>2</sup> ):	10

### Využití lokality

Původní využití:	zemědělství
Současné využití:	rostlinná a živočišná výroba (částečně)
Budoucí využití:	zemědělská výroba
Využití okolních pozemků:	zemědělská výroba
Plánované využití dle ÚPD:	zemědělská půda

### Ostatní hlediska

Počet vlastníků:	1
Vlastník:	soukromý
Datum aktualizace:	5.12.2011
Rok výstavby*:	1962
Rok rekonstrukce*:	

### Dopravní infrastruktura (název/ vzdálenost v km)

Dálnice:	R35	6	Záplavová oblast	<input type="checkbox"/>
Silnice I. třídy:	44	6	Pam. chráněný objekt:	<input type="checkbox"/>
Žel. stanice/vlečka:	<input type="checkbox"/>	0	Ekologická zátěž:	<input type="checkbox"/>
			Stav objektu/lokality:	

\* Odhad v případě chybějících informací

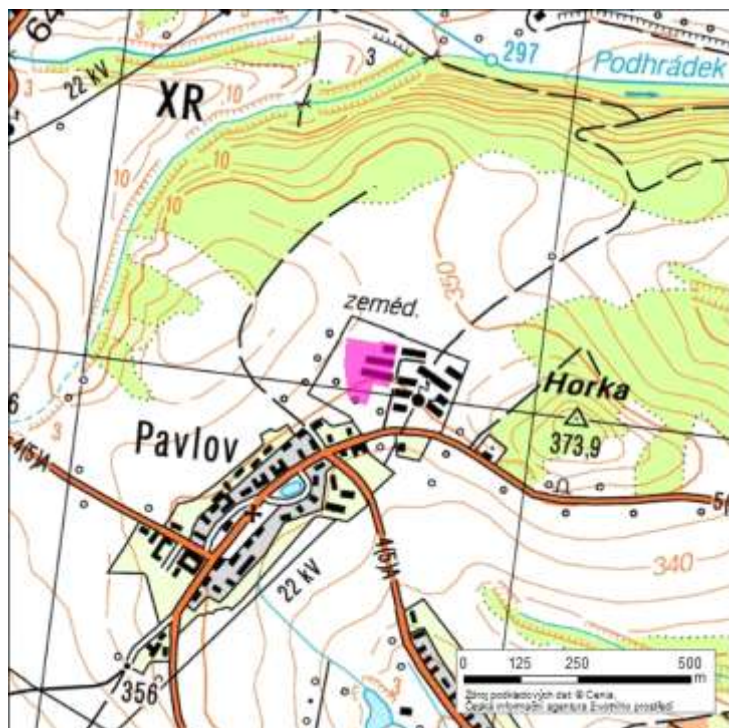
### Další charakteristiky

Současný vlastník:	PALOMO, a.s.
Adresa:	Olomoucká 580, Loštice, 789 83
Kontakt:	
Připravenost lokality k využití:	

### Fotodokumentace



### Mapa širší souvislosti







Podpora rozvoje  
Olomouckého kraje



www.kr-olomoucky.cz/partnerstvi www.rr-strednimorava.cz  
Evropská unie a Evropský fond pro regionální rozvoj jsou partnery pro váš rozvoj

### Identifikace lokality

Název lokality:	Zemědělský areál Veselí
Číslo lokality:	7106-005
Obec:	Pavlov
Obec s rozšířenou působností:	Mohelnice
Okres:	Šumperk
Číslo parcel/v:	38, 48, 97/33,46,47,48,49, další dle KN

### Základní údaje

Poloha lokality:	okraj obce
Rozloha (ha):	0,66
Zastavěná plocha (m <sup>2</sup> ):	1589
Počet objektů:	2
Druh objektů:	pozemní
Souřadnice GPS:	49°43'53.090"N, 16°50'41.142"E

### Technická infrastruktura

Kanalizace:	<input type="checkbox"/>
Plynovod:	<input type="checkbox"/>
Elektřina:	<input type="checkbox"/>
Tepelné sítě:	<input type="checkbox"/>
Vodovod:	<input type="checkbox"/>
Cena pozemku (Kč/m <sup>2</sup> ):	10

### Využití lokality

Původní využití:	zemědělství
Současné využití:	rostlinná výroba (částečně)
Budoucí využití:	
Využití okolních pozemků:	zemědělská výroba, sklady
Plánované využití dle ÚPD:	zemědělský půdní fond

### Ostatní hlediska

Počet vlastníků:	
Vlastník:	smíšené
Datum aktualizace:	5.12.2011
Rok výstavby*:	1972
Rok rekonstrukce*:	

### Dopravní infrastruktura (název/ vzdálenost v km)

Dálnice:	R35	7	Záplavová oblast	<input type="checkbox"/>
Silnice I. třídy:	44	7	Pam. chráněný objekt:	<input type="checkbox"/>
Žel. stanice/vlečka:	<input type="checkbox"/>	0	Ekologická zátěž:	<input type="checkbox"/>
			Stav objektu/lokality:	

\* Odhad v případě chybějících informací

### Další charakteristiky

Více vlastníků (viz KN).



Současný vlastník:

PALOMO, a.s., další dle KN (stát, obec, FO)

Adresa:

Olomoucká 580, Loštice, 789 83

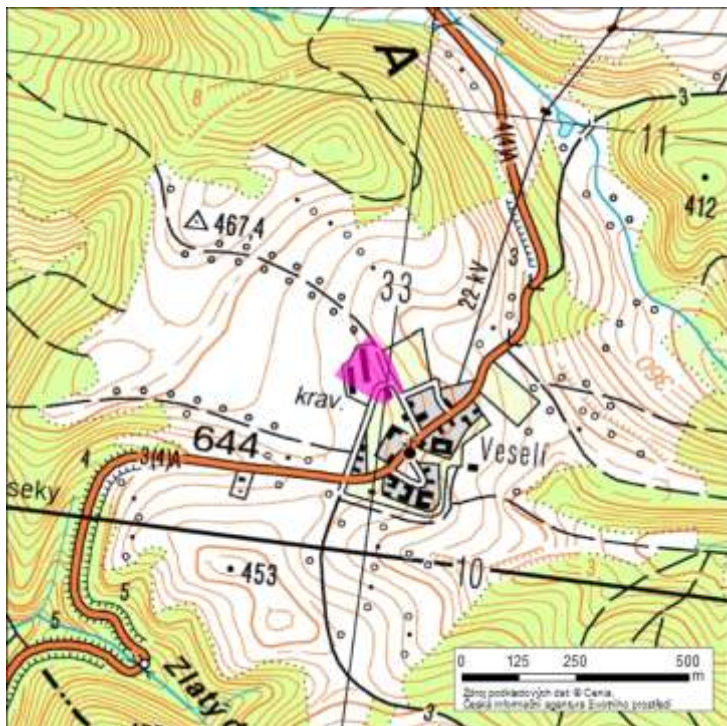
Kontakt:

Připravenost lokality k využití:

### Fotodokumentace



### Mapa širší souvislosti







Podpora rozvoje  
Olomouckého kraje



www.kr-olomoucky.cz/partnerstvi www.rr-strednimorava.cz  
Evropská unie a Evropský fond pro regionální rozvoj jsou partnery pro váš rozvoj

### Identifikace lokality

Název lokality:	Lechovice
Číslo lokality:	7106-006
Obec:	Pavlov
Obec s rozšířenou působností:	Mohelnice
Okres:	Šumperk
Číslo parcel/v:	71/6, 53, 54, 55, další dle KN

### Základní údaje

Poloha lokality:	okraj obce
Rozloha (ha):	0,55
Zastavěná plocha (m <sup>2</sup> ):	582
Počet objektů:	1
Druh objektů:	pozemní
Souřadnice GPS:	49°44'10.857"N, 16°53'24.473"E

### Technická infrastruktura

Kanalizace:	<input type="checkbox"/>
Plynovod:	<input type="checkbox"/>
Elektřina:	<input type="checkbox"/>
Tepelné sítě:	<input type="checkbox"/>
Vodovod:	<input type="checkbox"/>
Cena pozemku (Kč/m <sup>2</sup> ):	5

### Využití lokality

Původní využití:	zemědělství
Současné využití:	v (částečně)
Budoucí využití:	
Využití okolních pozemků:	orná půda, vodní plocha
Plánované využití dle ÚPD:	zemědělství

### Ostatní hlediska

Počet vlastníků:	
Vlastník:	soukromý
Datum aktualizace:	5.12.2011
Rok výstavby*:	1975
Rok rekonstrukce*:	

### Dopravní infrastruktura (název/ vzdálenost v km)

Dálnice:	R35	6	Záplavová oblast	<input type="checkbox"/>
Silnice I. třídy:	44	6	Pam. chráněný objekt:	<input type="checkbox"/>
Žel. stanice/vlečka:	<input type="checkbox"/>	0	Ekologická zátěž:	<input type="checkbox"/>
			Stav objektu/lokality:	

\* Odhad v případě chybějících informací

### Další charakteristiky

Více vlastníků (viz KN).

Současný vlastník:

J. Senčíková, další dle KN

Adresa:

Lidická 749/3, Mohelnice, 789 85

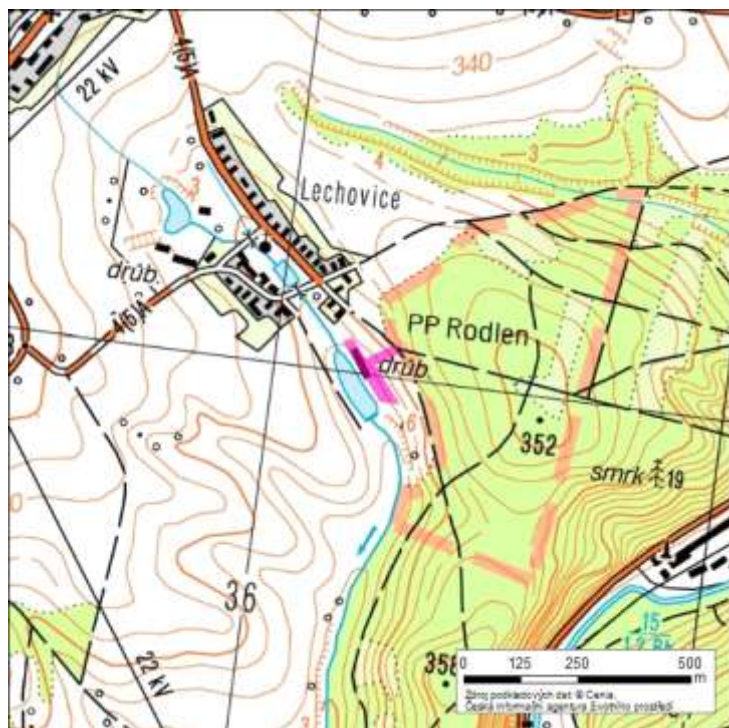
Kontakt:

Připravenost lokality k využití:

### Fotodokumentace



### Mapa širší souvislosti







Podpora rozvoje  
Olomouckého kraje



www.kr-olomoucky.cz/partnerstvi www.rr-strednimorava.cz  
Evropská unie a Evropský fond pro regionální rozvoj jsou partnery pro váš rozvoj

### Identifikace lokality

Název lokality:	Zemědělský areál
Číslo lokality:	7113-004
Obec:	Rájec
Obec s rozšířenou působností:	Zábřeh
Okres:	Šumperk
Číslo parcel/v:	151/1-3, 165/1-2, 691/1-3, 146, 156, 692/2-3, 144/1-2, 142/1-2, 697/1-7, další dle KN

### Základní údaje

Poloha lokality:	okraj obce
Rozloha (ha):	3
Zastavěná plocha (m <sup>2</sup> ):	1063
Počet objektů:	7
Druh objektů:	pozemní
Souřadnice GPS:	49°51'30.320"N, 16°53'52.351"E

### Technická infrastruktura

Kanalizace:	<input checked="" type="checkbox"/>
Plynovod:	<input type="checkbox"/>
Elektřina:	<input checked="" type="checkbox"/>
Tepelné sítě:	<input checked="" type="checkbox"/>
Vodovod	<input checked="" type="checkbox"/>
Cena pozemku (Kč/m <sup>2</sup> ):	10

### Využití lokality

Původní využití:	zemědělství
Současné využití:	
Budoucí využití:	
Využití okolních pozemků:	zemědělské plochy
Plánované využití dle ÚPD:	zemědělské plochy

### Ostatní hlediska

Počet vlastníků:	
Vlastník:	smíšené
Datum aktualizace:	5.12.2011
Rok výstavby*:	1958
Rok rekonstrukce*:	

### Dopravní infrastruktura (název/ vzdálenost v km)

Dálnice:	R35	16
Silnice I. třídy:	44	0
Žel. stanice/vlečka:	<input type="checkbox"/>	0

Záplavová oblast	<input type="checkbox"/>
Pam. chráněný objekt:	<input type="checkbox"/>
Ekologická zátěž:	<input type="checkbox"/>
Stav objektu/lokality:	

\* Odhad v případě chybějících informací

### Další charakteristiky

Více vlastníků (viz KN).

Současný vlastník:

Dubická zemědělská a.s., další dle KN

Adresa:

Družstevní 5, Dubicko, 789 72

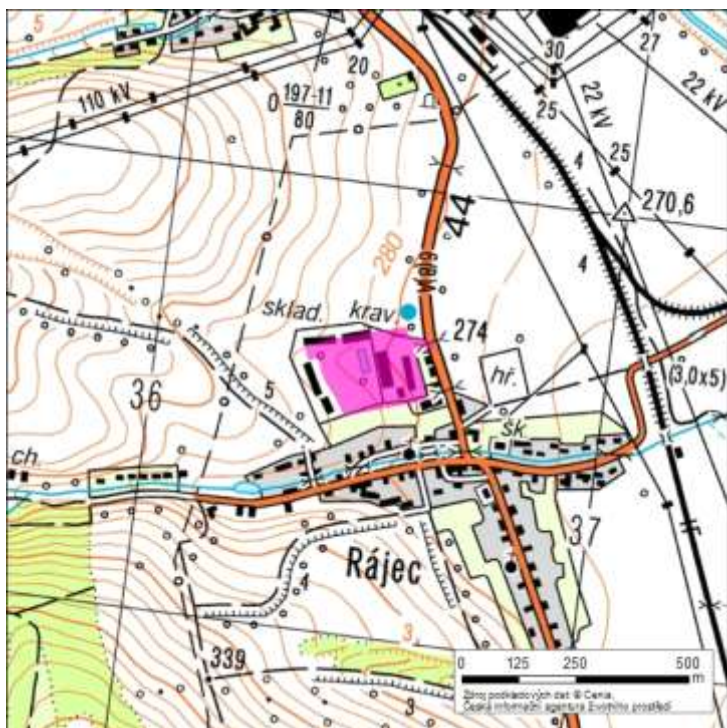
Kontakt:

Připravenost lokality k využití:

### Fotodokumentace



### Mapa širší souvislosti









Podpora rozvoje  
Olomouckého kraje



www.kr-olomoucky.cz/partnerstvi www.rr-strednimorava.cz  
Evropská unie a Evropský fond pro regionální rozvoj jsou partnery pro váš rozvoj

### Identifikace lokality

Název lokality:	Areál pivovaru
Číslo lokality:	7111-010
Obec:	Šumperk
Obec s rozšířenou působností:	Šumperk
Okres:	Šumperk
Číslo parcel/v:	118/1-2, 193, 194, 195/1-3, 120

#### Základní údaje

Poloha lokality:	uvnitř obce
Rozloha (ha):	0,6
Zastavěná plocha (m <sup>2</sup> ):	2173
Počet objektů:	2
Druh objektů:	pozemní
Souřadnice GPS:	49°58'1.998"N, 16°58'42.959"E

#### Technická infrastruktura

Kanalizace:	<input checked="" type="checkbox"/>
Plynovod:	<input checked="" type="checkbox"/>
Elektřina:	<input checked="" type="checkbox"/>
Tepelné sítě:	<input checked="" type="checkbox"/>
Vodovod:	<input checked="" type="checkbox"/>
Cena pozemku (Kč/m <sup>2</sup> ):	200

#### Využití lokality

Původní využití:	lehký průmysl
Současné využití:	
Budoucí využití:	
Využití okolních pozemků:	bydlení, občanská vybavenost
Plánované využití dle ÚPD:	bydlení, občanská vybavenost

#### Ostatní hlediska

Počet vlastníků:	1
Vlastník:	soukromý
Datum aktualizace:	5.12.2011
Rok výstavby*:	1900
Rok rekonstrukce*:	1970

#### Dopravní infrastruktura (název/ vzdálenost v km)

Dálnice:	R35	27
Silnice I. třídy:	11	2
Žel. stanice/vlečka:	<input checked="" type="checkbox"/>	2

Záplavová oblast:	<input type="checkbox"/>
Pam. chráněný objekt:	<input type="checkbox"/>
Ekologická zátěž:	<input type="checkbox"/>
Stav objektu/lokality:	

\* Odhad v případě chybějících informací

#### Další charakteristiky

Současný vlastník:

Pivovar HOLBA, a.s.

Adresa:

Pivovarská ul. 261, Hanušovice, 788 33

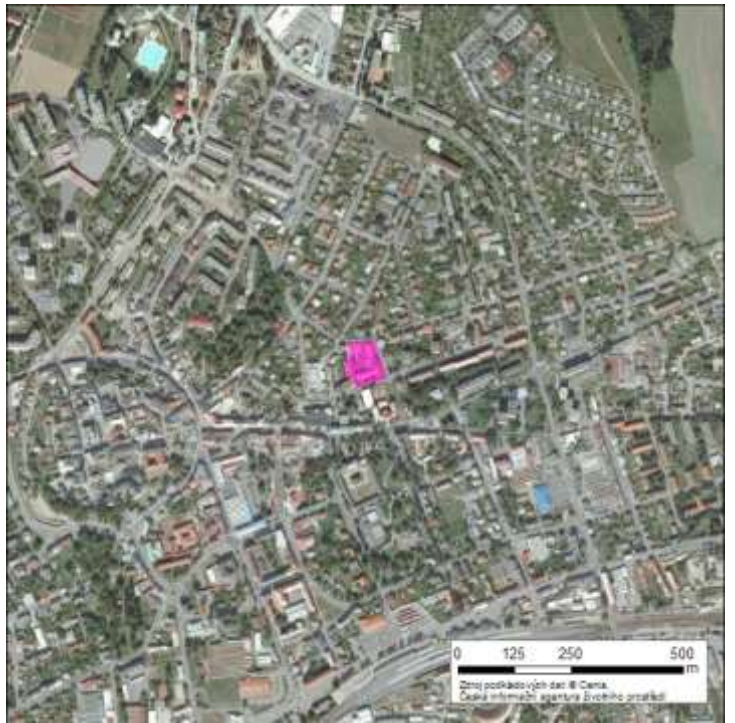
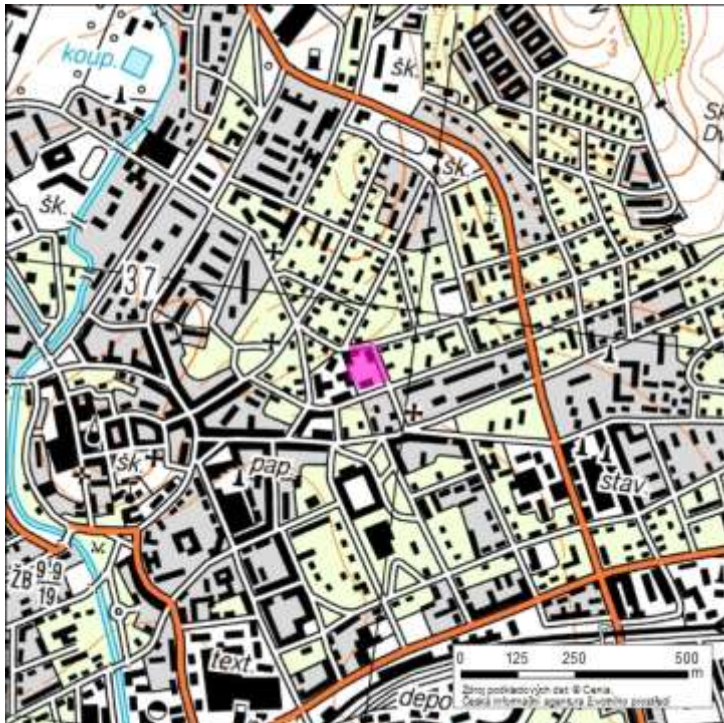
Kontakt:

Připravenost lokality k využití:

### Fotodokumentace



### Mapa širší souvislosti







Podpora rozvoje  
Olomouckého kraje



www.kr-olomoucky.cz/partnerstvi www.rr-strednimorava.cz  
Evropská unie a Evropský fond pro regionální rozvoj jsou partnery pro váš rozvoj

### Identifikace lokality

Název lokality:	Zemědělský areál ZEAS
Číslo lokality:	7113-006
Obec:	Štítý
Obec s rozšířenou působností:	Zábřeh
Okres:	Šumperk
Číslo parcel/v:	552, 553, 543, 544, 689, 561/1-22, další dle KN

### Základní údaje

Poloha lokality:	okraj obce
Rozloha (ha):	3
Zastavěná plocha (m <sup>2</sup> ):	1584
Počet objektů:	15
Druh objektů:	pozemní
Souřadnice GPS:	49°58'4.733"N, 16°45'29.052"E

### Technická infrastruktura

Kanalizace:	<input type="checkbox"/>
Plynovod:	<input type="checkbox"/>
Elektřina:	<input checked="" type="checkbox"/>
Tepelné sítě:	<input type="checkbox"/>
Vodovod	<input checked="" type="checkbox"/>
Cena pozemku (Kč/m <sup>2</sup> ):	25

### Využití lokality

Původní využití:	zemědělství
Současné využití:	sklady (částečně)
Budoucí využití:	
Využití okolních pozemků:	průmyslová výroba, zemědělské plochy
Plánované využití dle ÚPD:	průmyslová výroba, zemědělské plochy

### Ostatní hlediska

Počet vlastníků:	
Vlastník:	smíšené
Datum aktualizace:	5.12.2011
Rok výstavby*:	1974
Rok rekonstrukce*:	

### Dopravní infrastruktura (název/ vzdálenost v km)

Dálnice:	R35	32	Záplavová oblast	<input type="checkbox"/>
Silnice I. třídy:	43	0	Pam. chráněný objekt:	<input type="checkbox"/>
Žel. stanice/vlečka:	<input checked="" type="checkbox"/>	0	Ekologická zátěž:	<input type="checkbox"/>
			Stav objektu/lokality:	

\* Odhad v případě chybějících informací

### Další charakteristiky

Více vlastníků (viz KN).

Současný vlastník:

ZEAS Březná a.s., další dle KN

Adresa:

náměstí Míru 4, Štíty, 789 91

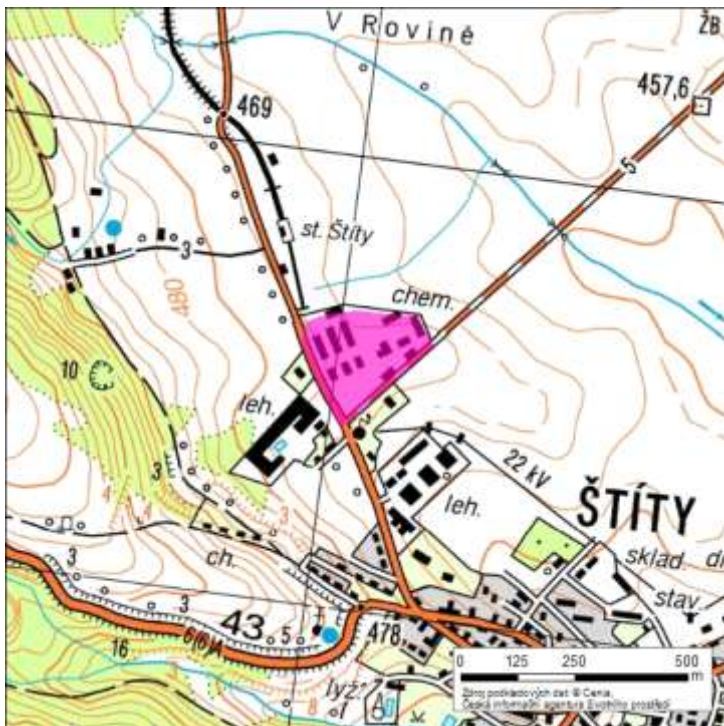
Kontakt:

Připravenost lokality k využití:

### Fotodokumentace



### Mapa širší souvislosti







Podpora rozvoje  
Olomouckého kraje



www.kr-olomoucky.cz/partnerstvi www.rr-strednimorava.cz  
Evropská unie a Evropský fond pro regionální rozvoj jsou partnery pro váš rozvoj

### Identifikace lokality

Název lokality:	Cihelna
Číslo lokality:	7113-005
Obec:	Štíty
Obec s rozšířenou působností:	Zábřeh
Okres:	Šumperk
Číslo parcel/v:	1742/1-12, 829, 240, 711/1, 1736/1-4, 239, další dle KN

### Základní údaje

Poloha lokality:	okraj obce
Rozloha (ha):	3,09
Zastavěná plocha (m <sup>2</sup> ):	996
Počet objektů:	6
Druh objektů:	pozemní
Souřadnice GPS:	49°57'57.204"N, 16°46'27.563"E

### Technická infrastruktura

Kanalizace:	<input checked="" type="checkbox"/>
Plynovod:	<input checked="" type="checkbox"/>
Elektřina:	<input checked="" type="checkbox"/>
Tepelné sítě:	<input checked="" type="checkbox"/>
Vodovod:	<input checked="" type="checkbox"/>
Cena pozemku (Kč/m <sup>2</sup> ):	25

### Využití lokality

Původní využití:	lehký průmysl
Současné využití:	
Budoucí využití:	těžba, dobývání nerostných surovin
Využití okolních pozemků:	bytová zástavba, orná pole, louky
Plánované využití dle ÚPD:	bytová zástavba, orná pole, louky

### Ostatní hlediska

Počet vlastníků:	
Vlastník:	smíšené
Datum aktualizace:	5.12.2011
Rok výstavby*:	1900
Rok rekonstrukce*:	1992

### Dopravní infrastruktura (název/ vzdálenost v km)

Dálnice:	R35	31	Záplavová oblast	<input type="checkbox"/>
Silnice I. třídy:	11	3	Pam. chráněný objekt:	<input checked="" type="checkbox"/>
Žel. stanice/vlečka:	<input checked="" type="checkbox"/>	3	Ekologická zátěž:	<input type="checkbox"/>
			Stav objektu/lokality:	

\* Odhad v případě chybějících informací

### Další charakteristiky

Více vlastníků (viz KN).

Současný vlastník:

Wienerberger cihlářský průmysl, a. s., další dle KN

Adresa:

Plachého 388/28, České Budějovice, České Budějovice 1, 370 46

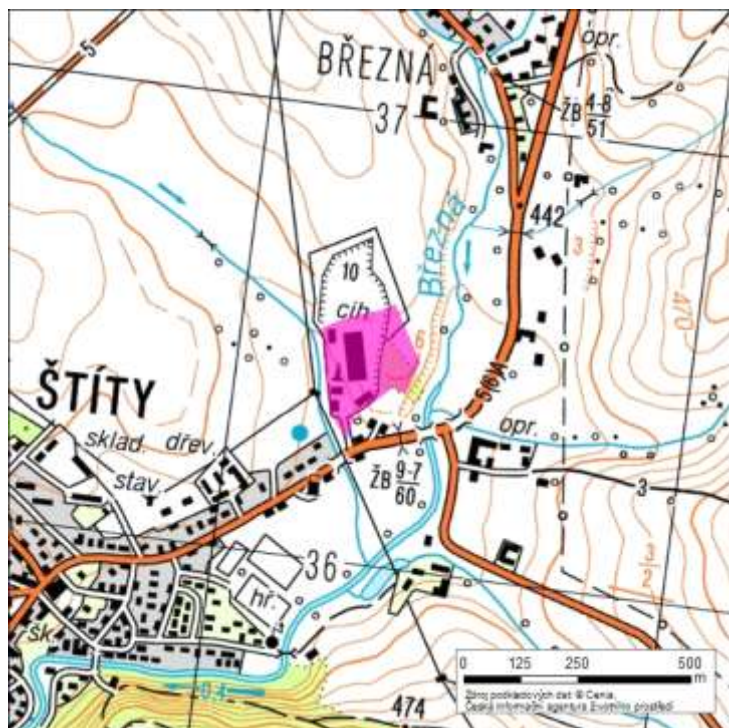
Kontakt:

Připravenost lokality k využití:

### Fotodokumentace



### Mapa širší souvislosti









Podpora rozvoje  
Olomouckého kraje



www.kr-olomoucky.cz/partnerstvi www.rr-strednimorava.cz  
Evropská unie a Evropský fond pro regionální rozvoj jsou partnery pro váš rozvoj

### Identifikace lokality

Název lokality:	okolí ZD
Číslo lokality:	7111-009
Obec:	Libina
Obec s rozšířenou působností:	Šumperk
Okres:	Šumperk
Číslo parcel/v:	1884/1-4, 1857/1,4,5,7, další dle KN

### Základní údaje

Poloha lokality:	okraj obce
Rozloha (ha):	9,24
Zastavěná plocha (m <sup>2</sup> ):	
Počet objektů:	
Druh objektů:	pozemní
Souřadnice GPS:	49°53'20.454"N, 17°4'38.985"E

### Technická infrastruktura

Kanalizace:	<input type="checkbox"/>
Plynovod:	<input type="checkbox"/>
Elektřina:	<input type="checkbox"/>
Tepelné sítě:	<input type="checkbox"/>
Vodovod	<input type="checkbox"/>
Cena pozemku (Kč/m <sup>2</sup> ):	30

### Využití lokality

Původní využití:	zemědělství
Současné využití:	rostlinná výroba (částečně)
Budoucí využití:	lehký průmysl
Využití okolních pozemků:	zemědělství, zástavba
Plánované využití dle ÚPD:	lehký průmysl

### Ostatní hlediska

Počet vlastníků:	
Vlastník:	soukromý
Datum aktualizace:	5.12.2011
Rok výstavby*:	
Rok rekonstrukce*:	

### Dopravní infrastruktura (název/ vzdálenost v km)

Dálnice:	R35	27	Záplavová oblast	<input type="checkbox"/>
Silnice I. třídy:	11	14	Pam. chráněný objekt:	<input type="checkbox"/>
Žel. stanice/vlečka:	<input checked="" type="checkbox"/>	1	Ekologická zátěž:	<input type="checkbox"/>
			Stav objektu/lokality:	

\* Odhad v případě chybějících informací

### Další charakteristiky

Více vlastníků (viz KN).

Současný vlastník:

Liška Miroslav, další dle KN

Adresa:

Libina 162, Libina, 788 05

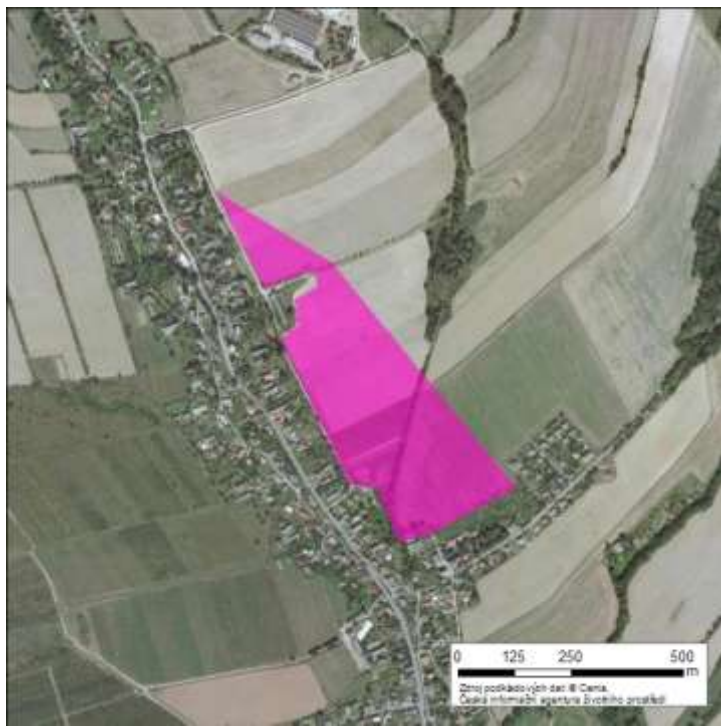
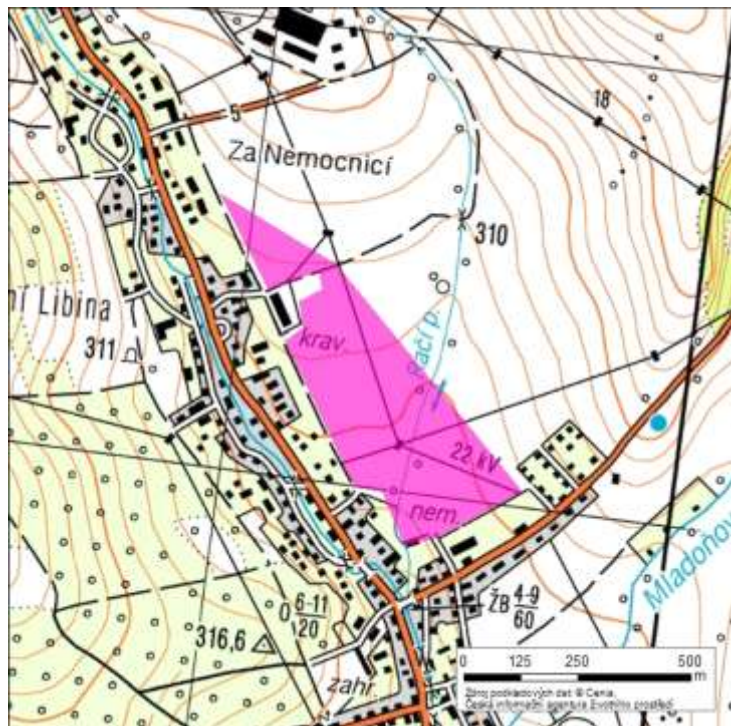
Kontakt:

Připravenost lokality k využití:

### Fotodokumentace



### Mapa širší souvislosti







Podpora rozvoje  
Olomouckého kraje



www.kr-olomoucky.cz/partnerstvi www.rr-strednimorava.cz  
Evropská unie a Evropský fond pro regionální rozvoj jsou partnery pro váš rozvoj

### Identifikace lokality

Název lokality:	Okolí Záhumní cesty
Číslo lokality:	7111-008
Obec:	Libina
Obec s rozšířenou působností:	Šumperk
Okres:	Šumperk
Číslo parcel/v:	2279/1, 2307/7,9,13, další dle KN

### Základní údaje

Poloha lokality:	okraj obce
Rozloha (ha):	3,17
Zastavěná plocha (m <sup>2</sup> ):	
Počet objektů:	
Druh objektů:	pozemní
Souřadnice GPS:	49°52'36.724"N, 17°5'20.253"E

### Technická infrastruktura

Kanalizace:	<input type="checkbox"/>
Plynovod:	<input type="checkbox"/>
Elektřina:	<input checked="" type="checkbox"/>
Tepelné sítě:	<input type="checkbox"/>
Vodovod:	<input checked="" type="checkbox"/>
Cena pozemku (Kč/m <sup>2</sup> ):	30

### Využití lokality

Původní využití:	zemědělství
Současné využití:	rostlinná výroba (částečně)
Budoucí využití:	lehký průmysl
Využití okolních pozemků:	zemědělství, zástavba
Plánované využití dle ÚPD:	lehký průmysl

### Ostatní hlediska

Počet vlastníků:	
Vlastník:	soukromý
Datum aktualizace:	5.12.2011
Rok výstavby*:	
Rok rekonstrukce*:	

### Dopravní infrastruktura (název/ vzdálenost v km)

Dálnice:	R35	27
Silnice I. třídy:	11	14
Žel. stanice/vlečka:	<input checked="" type="checkbox"/>	1

Záplavová oblast:	<input type="checkbox"/>
Pam. chráněný objekt:	<input type="checkbox"/>
Ekologická zátěž:	<input type="checkbox"/>
Stav objektu/lokality:	

\* Odhad v případě chybějících informací

### Další charakteristiky

Více vlastníků (viz KN).

Současný vlastník:

ÚSOVSKO a. s., další dle KN

Adresa:

33, Klopina, 789 73

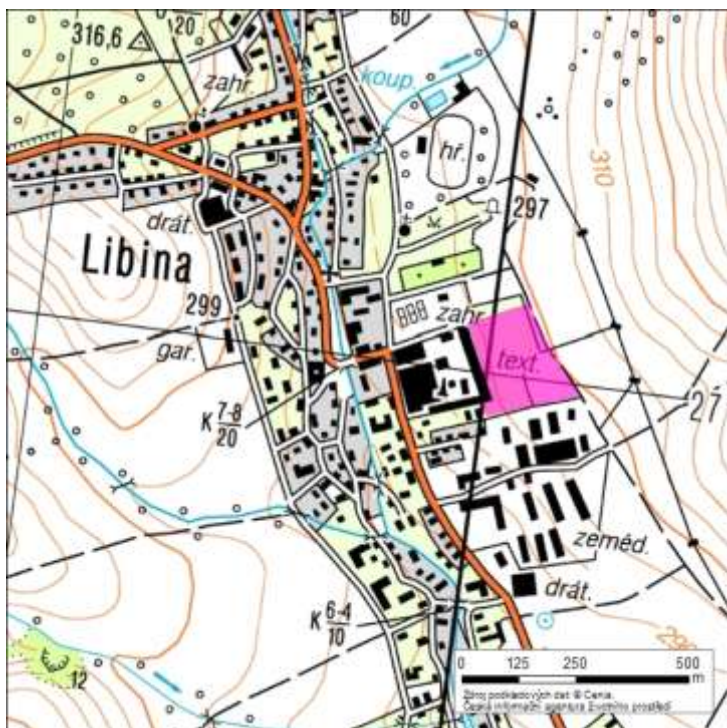
Kontakt:

Připravenost lokality k využití:

### Fotodokumentace



### Mapa širší souvislosti







Podpora rozvoje  
Olomouckého kraje



www.kr-olomoucky.cz/partnerstvi www.rr-strednimorava.cz  
Evropská unie a Evropský fond pro regionální rozvoj jsou partnery pro váš rozvoj

### Identifikace lokality

Název lokality:	Sklady ulice Hraběšická
Číslo lokality:	7111-011
Obec:	Vikýřovice
Obec s rozšířenou působností:	Šumperk
Okres:	Šumperk
Číslo parcel/v:	416, 417/1-10, 418/1-3, 410, 413/1-27, 408, 412, další dle KN

### Základní údaje

Poloha lokality:	okraj obce
Rozloha (ha):	4,5
Zastavěná plocha (m <sup>2</sup> ):	8000
Počet objektů:	12
Druh objektů:	pozemní
Souřadnice GPS:	49°57'57.782"N, 17°0'33.482"E

### Technická infrastruktura

Kanalizace:	<input type="checkbox"/>
Plynovod:	<input type="checkbox"/>
Elektřina:	<input checked="" type="checkbox"/>
Tepelné sítě:	<input type="checkbox"/>
Vodovod:	<input checked="" type="checkbox"/>
Cena pozemku (Kč/m <sup>2</sup> ):	50

### Využití lokality

Původní využití:	logistika
Současné využití:	sklady (částečně)
Budoucí využití:	obchod, služby
Využití okolních pozemků:	zemědělství, zástavba
Plánované využití dle ÚPD:	občanská vybavenost, průmysl

### Ostatní hlediska

Počet vlastníků:	
Vlastník:	soukromý
Datum aktualizace:	5.12.2011
Rok výstavby*:	1960
Rok rekonstrukce*:	

### Dopravní infrastruktura (název/ vzdálenost v km)

Dálnice:	R35	31	Záplavová oblast:	<input type="checkbox"/>
Silnice I. třídy:	11	0	Pam. chráněný objekt:	<input type="checkbox"/>
Žel. stanice/vlečka:	<input checked="" type="checkbox"/>	0	Ekologická zátěž:	<input checked="" type="checkbox"/>
			Stav objektu/lokality:	

\* Odhad v případě chybějících informací

### Další charakteristiky

Více vlastníků (viz KN).



Současný vlastník:

BENZINA , s.r.o., další dle KN

Adresa:

Na Pankráci 1683/127, Praha, Nusle, 140 00

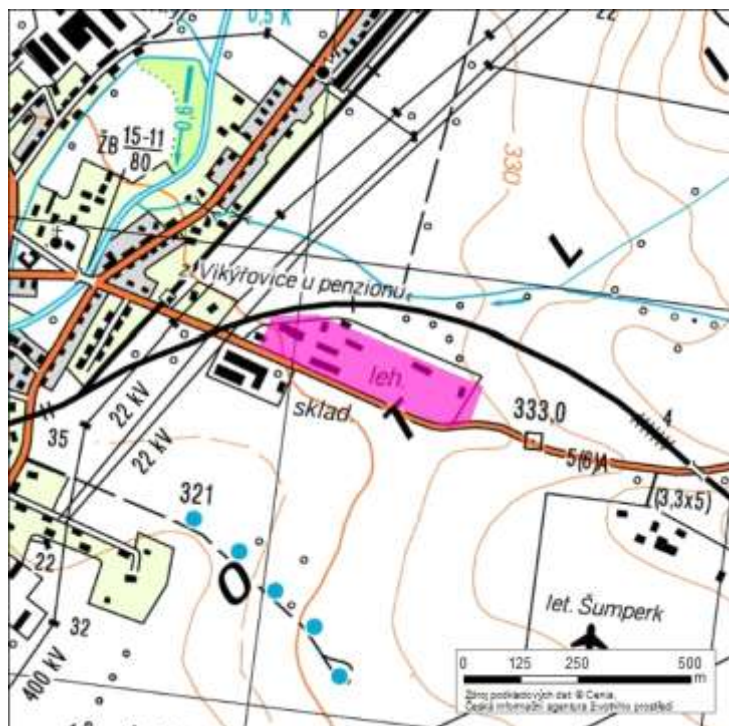
Kontakt:

Připravenost lokality k využití:

### Fotodokumentace



### Mapa širší souvislosti







Podpora rozvoje  
Olomouckého kraje



www.kr-olomoucky.cz/partnerstvi www.rr-strednimorava.cz  
Evropská unie a Evropský fond pro regionální rozvoj jsou partnery pro váš rozvoj

### Identifikace lokality

Název lokality:	Bývalý kravín
Číslo lokality:	7113-007
Obec:	Vyšehoří
Obec s rozšířenou působností:	Zábřeh
Okres:	Šumperk
Číslo parcel/v:	86

#### Základní údaje

Poloha lokality:	okraj obce
Rozloha (ha):	0,99
Zastavěná plocha (m <sup>2</sup> ):	734
Počet objektů:	1
Druh objektů:	pozemní
Souřadnice GPS:	49°55'59.882"N, 16°52'52.952"E

#### Technická infrastruktura

Kanalizace:	<input type="checkbox"/>
Plynovod:	<input type="checkbox"/>
Elektřina:	<input checked="" type="checkbox"/>
Tepelné sítě:	<input type="checkbox"/>
Vodovod:	<input type="checkbox"/>
Cena pozemku (Kč/m <sup>2</sup> ):	15

#### Využití lokality

Původní využití:	zemědělství
Současné využití:	
Budoucí využití:	
Využití okolních pozemků:	orná půda
Plánované využití dle ÚPD:	bydlení, rostlinná výroba

#### Ostatní hlediska

Počet vlastníků:	1
Vlastník:	družstevní
Datum aktualizace:	5.12.2011
Rok výstavby*:	1971
Rok rekonstrukce*:	

#### Dopravní infrastruktura (název/ vzdálenost v km)

Dálnice:	R35	22
Silnice I. třídy:	11	1
Žel. stanice/vlečka:	<input type="checkbox"/>	0

Záplavová oblast:	<input type="checkbox"/>
Pam. chráněný objekt:	<input type="checkbox"/>
Ekologická zátěž:	<input checked="" type="checkbox"/>
Stav objektu/lokality:	

\* Odhad v případě chybějících informací

#### Další charakteristiky

Současný vlastník:

Zemědělské obchodní družstvo Bludov

Adresa:

Špalkova 156, Bludov, 789 61

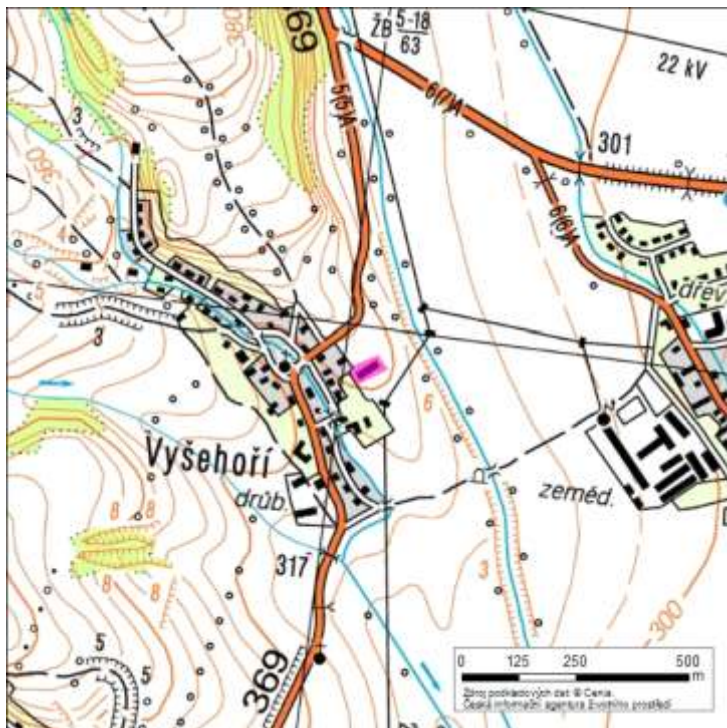
Kontakt:

Připravenost lokality k využití:

### Fotodokumentace



### Mapa širší souvislosti







Podpora rozvoje  
Olomouckého kraje



www.kr-olomoucky.cz/partnerstvi www.rr-strednimorava.cz  
Evropská unie a Evropský fond pro regionální rozvoj jsou partnery pro váš rozvoj

### Identifikace lokality

Název lokality:	Budoucí průmyslová zóna
Číslo lokality:	7113-008
Obec:	Postřelmov
Obec s rozšířenou působností:	Zábřeh
Okres:	Šumperk
Číslo parcel/v:	1840/34-48, další dle KN

### Základní údaje

Poloha lokality:	okraj obce
Rozloha (ha):	5,96
Zastavěná plocha (m <sup>2</sup> ):	
Počet objektů:	70
Druh objektů:	pozemní
Souřadnice GPS:	49°54'45.832"N, 16°55'17.600"E

### Technická infrastruktura

Kanalizace:	<input type="checkbox"/>
Plynovod:	<input type="checkbox"/>
Elektřina:	<input type="checkbox"/>
Tepelné sítě:	<input type="checkbox"/>
Vodovod:	<input type="checkbox"/>
Cena pozemku (Kč/m <sup>2</sup> ):	70

### Využití lokality

Původní využití:	zemědělství
Současné využití:	živočišná výroba (částečně)
Budoucí využití:	průmyslová zóna
Využití okolních pozemků:	zemědělství
Plánované využití dle ÚPD:	průmyslová zóna

### Ostatní hlediska

Počet vlastníků:	
Vlastník:	smíšené
Datum aktualizace:	5.12.2011
Rok výstavby*:	
Rok rekonstrukce*:	

### Dopravní infrastruktura (název/ vzdálenost v km)

Dálnice:	R35	18
Silnice I. třídy:	44	0
Žel. stanice/vlečka:	<input checked="" type="checkbox"/>	0

Záplavová oblast:	<input type="checkbox"/>
Pam. chráněný objekt:	<input type="checkbox"/>
Ekologická zátěž:	<input type="checkbox"/>
Stav objektu/lokality:	

\* Odhad v případě chybějících informací

### Další charakteristiky

Více vlastníků (viz KN).

Současný vlastník: Obec Postřelmov, další dle KN

Adresa: Komenského 193, Postřelmov, 789 69

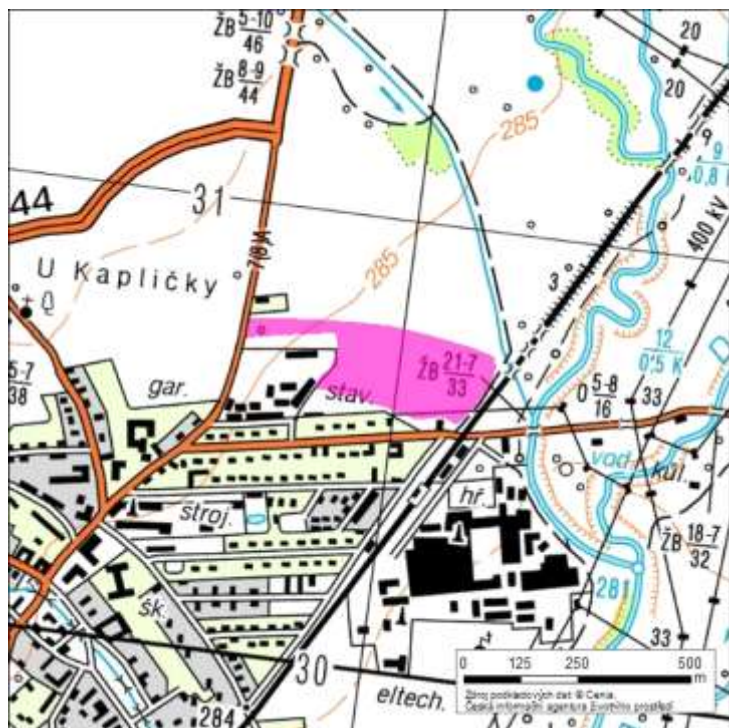
Kontakt:

Připravenost lokality k využití:

### Fotodokumentace



### Mapa širší souvislosti









Podpora rozvoje  
Olomouckého kraje



www.kr-olomoucky.cz/partnerstvi www.rr-strednimorava.cz  
Evropská unie a Evropský fond pro regionální rozvoj jsou partnery pro váš rozvoj

### Identifikace lokality

Název lokality:	Areál Hedva
Číslo lokality:	7113-009
Obec:	Zábřeh
Obec s rozšířenou působností:	Zábřeh
Okres:	Šumperk
Číslo parcel/v:	2907, 2909, 2911/1-5, 2912/1-4, 2913, 2914/1-4, 2930, 2931/1-2, 2937/2-3, další dle KN

#### Základní údaje

Poloha lokality:	okraj obce
Rozloha (ha):	4,15
Zastavěná plocha (m <sup>2</sup> ):	14438
Počet objektů:	15
Druh objektů:	pozemní
Souřadnice GPS:	49°52'38.021"N, 16°52'13.409"E

#### Technická infrastruktura

Kanalizace:	<input checked="" type="checkbox"/>
Plynovod:	<input checked="" type="checkbox"/>
Elektřina:	<input checked="" type="checkbox"/>
Tepelné sítě:	<input checked="" type="checkbox"/>
Vodovod	<input checked="" type="checkbox"/>
Cena pozemku (Kč/m <sup>2</sup> ):	100

#### Využití lokality

Původní využití:	zemědělství
Současné využití:	dílčí pronájem
Budoucí využití:	lehký průmysl
Využití okolních pozemků:	bydlení, rekreace
Plánované využití dle ÚPD:	bydlení, rekreace, průmysl

#### Ostatní hlediska

Počet vlastníků:	1
Vlastník:	soukromý
Datum aktualizace:	5.12.2011
Rok výstavby*:	
Rok rekonstrukce*:	

#### Dopravní infrastruktura (název/ vzdálenost v km)

Dálnice:	R35	16	Záplavová oblast	<input checked="" type="checkbox"/>
Silnice I. třídy:	11	2	Pam. chráněný objekt:	<input type="checkbox"/>
Žel. stanice/vlečka:	<input checked="" type="checkbox"/>	2	Ekologická zátěž:	<input type="checkbox"/>
			Stav objektu/lokality:	

\* Odhad v případě chybějících informací

#### Další charakteristiky

Současný vlastník:

HEDVA, a.s.

Adresa:

Na Stráni 572/6, Moravská Třebová, Předměstí, 571 21

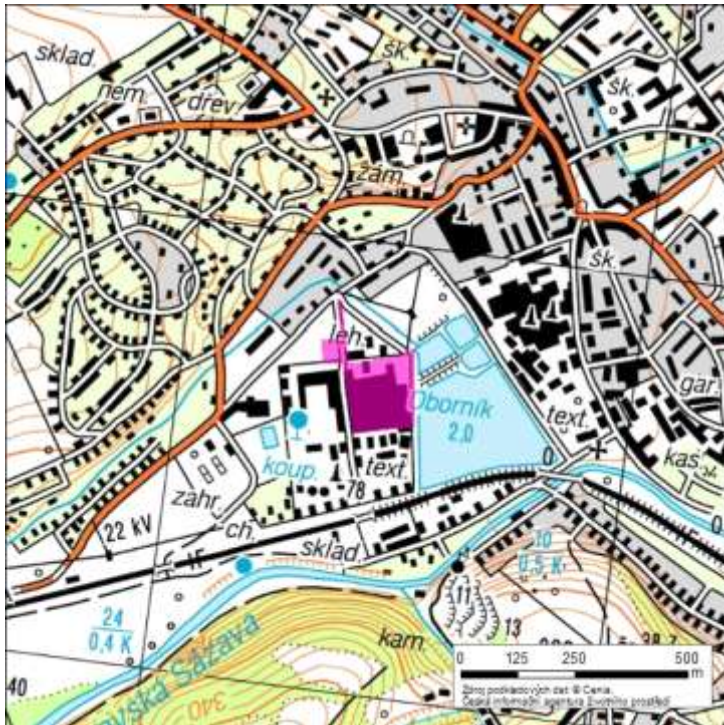
Kontakt:

Připravenost lokality k využití:

### Fotodokumentace



### Mapa širší souvislosti







Podpora rozvoje  
Olomouckého kraje



www.kr-olomoucky.cz/partnerstvi www.rr-strednimorava.cz  
Evropská unie a Evropský fond pro regionální rozvoj jsou partnery pro váš rozvoj

### Identifikace lokality

Název lokality:	Areál Perla
Číslo lokality:	7113-010
Obec:	Zábřeh
Obec s rozšířenou působností:	Zábřeh
Okres:	Šumperk
Číslo parcel/v:	1656, 1657/1-6, 1659, 1660, 1668, 1669, 1667/1-10, 1672-1677, další dle KN

### Základní údaje

Poloha lokality:	uvnitř obce
Rozloha (ha):	2,7
Zastavěná plocha (m <sup>2</sup> ):	16000
Počet objektů:	5
Druh objektů:	pozemní
Souřadnice GPS:	49°52'46.286"N, 16°52'35.978"E

### Technická infrastruktura

Kanalizace:	<input checked="" type="checkbox"/>
Plynovod:	<input checked="" type="checkbox"/>
Elektřina:	<input checked="" type="checkbox"/>
Tepelné sítě:	<input checked="" type="checkbox"/>
Vodovod	<input checked="" type="checkbox"/>
Cena pozemku (Kč/m <sup>2</sup> ):	120

### Využití lokality

Původní využití:	lehký průmysl
Současné využití:	
Budoucí využití:	bydlení - hromadné
Využití okolních pozemků:	bydlení, občanská vybavenost
Plánované využití dle ÚPD:	bydlení, občanská vybavenost

### Ostatní hlediska

Počet vlastníků:	
Vlastník:	smíšené
Datum aktualizace:	5.12.2011
Rok výstavby*:	1964
Rok rekonstrukce*:	1970

### Dopravní infrastruktura (název/ vzdálenost v km)

Dálnice:	R35	17	Záplavová oblast	<input type="checkbox"/>
Silnice I. třídy:	44	2	Pam. chráněný objekt:	<input type="checkbox"/>
Žel. stanice/vlečka:	<input checked="" type="checkbox"/>	1	Ekologická zátěž:	<input type="checkbox"/>
			Stav objektu/lokality:	

\* Odhad v případě chybějících informací

### Další charakteristiky

Více vlastníků (viz KN).

Současný vlastník:

Adresa:

Kontakt:

Připravenost lokality k využití:

### Fotodokumentace



### Mapa širší souvislosti







Podpora rozvoje  
Olomouckého kraje



www.kr-olomoucky.cz/partnerstvi www.rr-strednimorava.cz  
Evropská unie a Evropský fond pro regionální rozvoj jsou partnery pro váš rozvoj

### Identifikace lokality

Název lokality:	Rekreační středisko Drozdovská pila
Číslo lokality:	7113-011
Obec:	Drozdov
Obec s rozšířenou působností:	Zábřeh
Okres:	Šumperk
Číslo parcel/v:	197, 180, 712/1-3, 718/1-5, 287-290, 724, další dle KN

#### Základní údaje

Poloha lokality:	okraj obce
Rozloha (ha):	2,28
Zastavěná plocha (m <sup>2</sup> ):	1405
Počet objektů:	6
Druh objektů:	pozemní
Souřadnice GPS:	49°53'52.028"N, 16°45'18.334"E

#### Technická infrastruktura

Kanalizace:	<input checked="" type="checkbox"/>
Plynovod:	<input type="checkbox"/>
Elektřina:	<input checked="" type="checkbox"/>
Tepelné sítě:	<input checked="" type="checkbox"/>
Vodovod:	<input checked="" type="checkbox"/>
Cena pozemku (Kč/m <sup>2</sup> ):	10

#### Využití lokality

Původní využití:	občanská vybavenost
Současné využití:	ubytovací zařízení (částečně)
Budoucí využití:	volný čas, sport
Využití okolních pozemků:	trvalé travní porosty
Plánované využití dle ÚPD:	volný čas, sport

#### Ostatní hlediska

Počet vlastníků:	
Vlastník:	soukromý
Datum aktualizace:	5.12.2011
Rok výstavby*:	1970
Rok rekonstrukce*:	

#### Dopravní infrastruktura (název/ vzdálenost v km)

Dálnice:	R35	30
Silnice I. třídy:	44	15
Žel. stanice/vlečka:	<input type="checkbox"/>	0

Záplavová oblast:	<input type="checkbox"/>
Pam. chráněný objekt:	<input type="checkbox"/>
Ekologická zátěž:	<input type="checkbox"/>
Stav objektu/lokality:	

\* Odhad v případě chybějících informací

#### Další charakteristiky

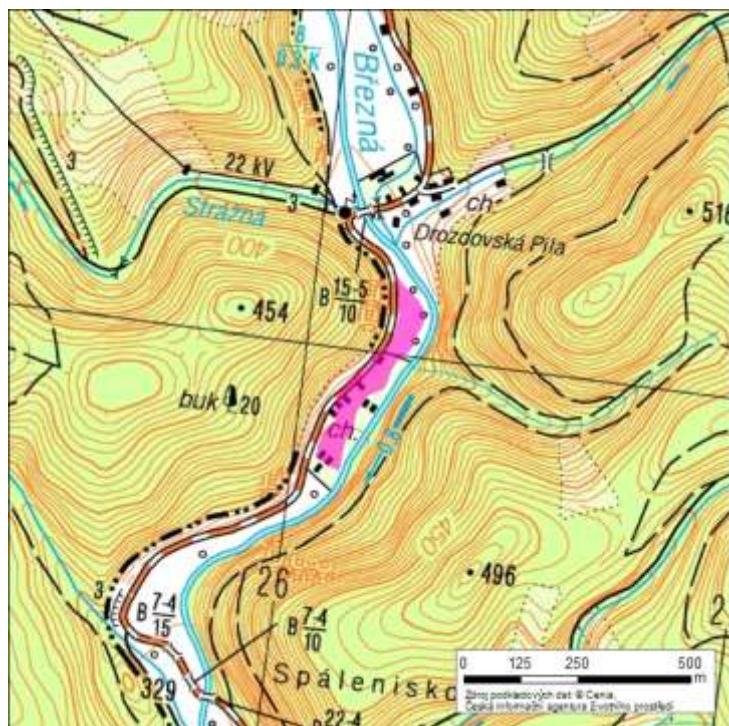
Více vlastníků (viz KN).

Současný vlastník:	F. Knápek; V. Knápek, další dle KN
Adresa:	Bukovice 81, Písařov, Bukovice; 104, Hoštejn
Kontakt:	
Připravenost lokality k využití:	

### Fotodokumentace



### Mapa širší souvislosti









Podpora rozvoje  
Olomouckého kraje



www.kr-olomoucky.cz/partnerstvi www.rr-strednimorava.cz  
Evropská unie a Evropský fond pro regionální rozvoj jsou partnery pro váš rozvoj

### Identifikace lokality

Název lokality:	Kravín
Číslo lokality:	7102-006
Obec:	Bernartice
Obec s rozšířenou působností:	Jeseník
Okres:	Jeseník
Číslo parcel/v:	456, 457

### Základní údaje

Poloha lokality:	okraj obce
Rozloha (ha):	1
Zastavěná plocha (m <sup>2</sup> ):	5000
Počet objektů:	2
Druh objektů:	pozemní
Souřadnice GPS:	50°23'39.381"N, 17°4'32.382"E

### Technická infrastruktura

Kanalizace:	<input type="checkbox"/>
Plynovod:	<input type="checkbox"/>
Elektřina:	<input checked="" type="checkbox"/>
Tepelné sítě:	<input type="checkbox"/>
Vodovod:	<input type="checkbox"/>
Cena pozemku (Kč/m <sup>2</sup> ):	10

### Využití lokality

Původní využití:	zemědělství
Současné využití:	
Budoucí využití:	obchod
Využití okolních pozemků:	zemědělství
Plánované využití dle ÚPD:	průmyslová výroba

### Ostatní hlediska

Počet vlastníků:	1
Vlastník:	veřejný
Datum aktualizace:	5.12.2011
Rok výstavby*:	1985
Rok rekonstrukce*:	1990

### Dopravní infrastruktura (název/ vzdálenost v km)

Dálnice:	R35	85
Silnice I. třídy:	60	5
Žel. stanice/vlečka:	<input checked="" type="checkbox"/>	0

Záplavová oblast:	<input type="checkbox"/>
Pam. chráněný objekt:	<input type="checkbox"/>
Ekologická zátěž:	<input type="checkbox"/>
Stav objektu/lokality:	

\* Odhad v případě chybějících informací

### Další charakteristiky

Současný vlastník:

Obec Bernartice

Adresa:

60, Bernartice, 790 57

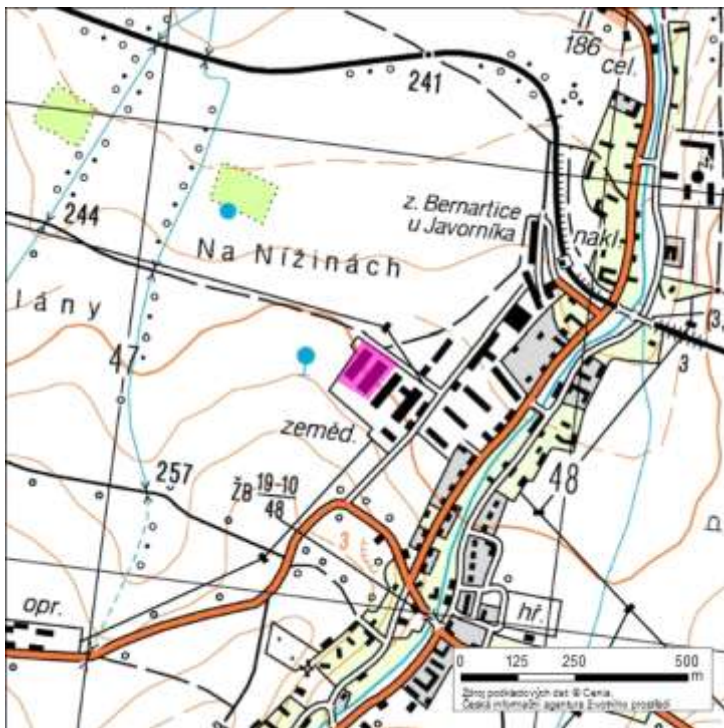
Kontakt:

Připravenost lokality k využití:

### Fotodokumentace



### Mapa širší souvislosti







Podpora rozvoje  
Olomouckého kraje



www.kr-olomoucky.cz/partnerstvi www.rr-strednimorava.cz  
Evropská unie a Evropský fond pro regionální rozvoj jsou partnery pro váš rozvoj

### Identifikace lokality

Název lokality:	Zámek
Číslo lokality:	7102-001
Obec:	Velké Kunětice
Obec s rozšířenou působností:	Jeseník
Okres:	Jeseník
Číslo parcel/v:	1436, st. 57/17-21, 57/1-2

### Základní údaje

Poloha lokality:	uvnitř obce
Rozloha (ha):	0,8456
Zastavěná plocha (m <sup>2</sup> ):	2828
Počet objektů:	7
Druh objektů:	pozemní
Souřadnice GPS:	50°19'09.58"N, 17°15'49.37"E

### Technická infrastruktura

Kanalizace:	<input checked="" type="checkbox"/>
Plynovod:	<input type="checkbox"/>
Elektřina:	<input checked="" type="checkbox"/>
Tepelné sítě:	<input checked="" type="checkbox"/>
Vodovod	<input checked="" type="checkbox"/>
Cena pozemku (Kč/m <sup>2</sup> ):	10

### Využití lokality

Původní využití:	občanská vybavenost
Současné využití:	
Budoucí využití:	
Využití okolních pozemků:	bytová zástavba
Plánované využití dle ÚPD:	

### Ostatní hlediska

Počet vlastníků:	2
Vlastník:	soukromý
Datum aktualizace:	5.12.2011
Rok výstavby*:	
Rok rekonstrukce*:	

### Dopravní infrastruktura (název/ vzdálenost v km)

Dálnice:	R35	90
Silnice I. třídy:	44	7
Žel. stanice/vlečka:	<input type="checkbox"/>	0

Záplavová oblast	<input type="checkbox"/>
Pam. chráněný objekt:	<input type="checkbox"/>
Ekologická zátěž:	<input type="checkbox"/>
Stav objektu/lokality:	

\* Odhad v případě chybějících informací

### Další charakteristiky

Současný vlastník:

Pánek Martin, Pánková Kateřina Ing.

Adresa:

Lipovská 211/71, Jeseník, 790 01

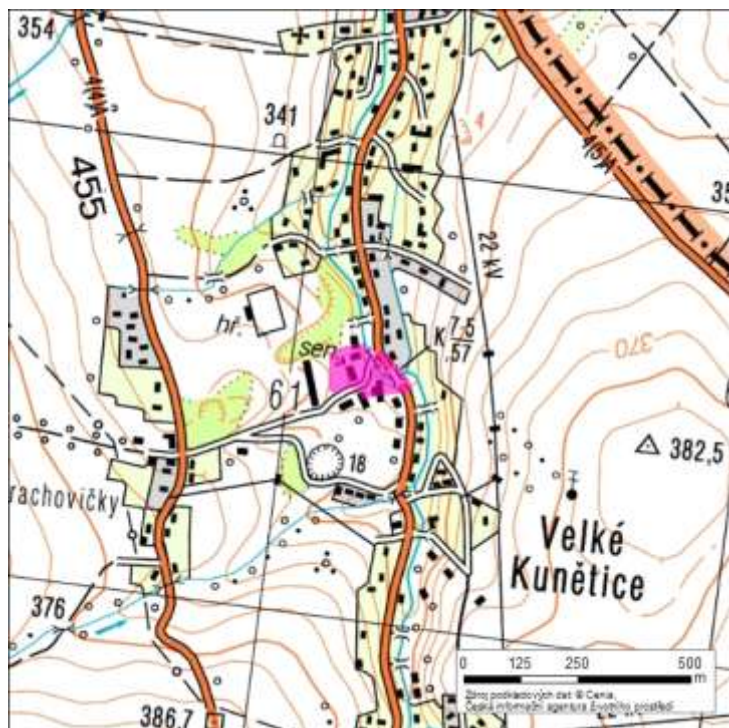
Kontakt:

Připravenost lokality k využití:

### Fotodokumentace



### Mapa širší souvislosti







Podpora rozvoje  
Olomouckého kraje



www.kr-olomoucky.cz/partnerstvi www.rr-strednimorava.cz  
Evropská unie a Evropský fond pro regionální rozvoj jsou partnery pro váš rozvoj

### Identifikace lokality

Název lokality:	Výroba obuvi
Číslo lokality:	7102-002
Obec:	Velká Kraš
Obec s rozšířenou působností:	Jeseník
Okres:	Jeseník
Číslo parcel/v:	314/1, 314/5, st. 46/1, 46/5-6, 62, 74

#### Základní údaje

Poloha lokality:	okraj obce
Rozloha (ha):	1,1
Zastavěná plocha (m <sup>2</sup> ):	9212
Počet objektů:	5
Druh objektů:	pozemni
Souřadnice GPS:	50°21'42''N, 17°7'41''E

#### Technická infrastruktura

Kanalizace:	<input checked="" type="checkbox"/>
Plynovod:	<input checked="" type="checkbox"/>
Elektřina:	<input checked="" type="checkbox"/>
Tepelné sítě:	<input checked="" type="checkbox"/>
Vodovod	<input checked="" type="checkbox"/>
Cena pozemku (Kč/m <sup>2</sup> ):	10

#### Využití lokality

Původní využití:	lehký průmysl
Současné využití:	
Budoucí využití:	
Využití okolních pozemků:	sklady, bytová zástavba
Plánované využití dle ÚPD:	

#### Ostatní hlediska

Počet vlastníků:	1
Vlastník:	soukromý
Datum aktualizace:	5.12.2011
Rok výstavby*:	
Rok rekonstrukce*:	

#### Dopravní infrastruktura (název/ vzdálenost v km)

Dálnice:	R35	90
Silnice I. třídy:	60	6
Žel. stanice/vlečka:	<input checked="" type="checkbox"/>	0

Záplavová oblast	<input type="checkbox"/>
Pam. chráněný objekt:	<input type="checkbox"/>
Ekologická zátěž:	<input checked="" type="checkbox"/>
Stav objektu/lokality:	

\* Odhad v případě chybějících informací

#### Další charakteristiky



Současný vlastník:

Višváder Jozef Mgr.

Adresa:

Mánesova 774, Černošice, 252 28

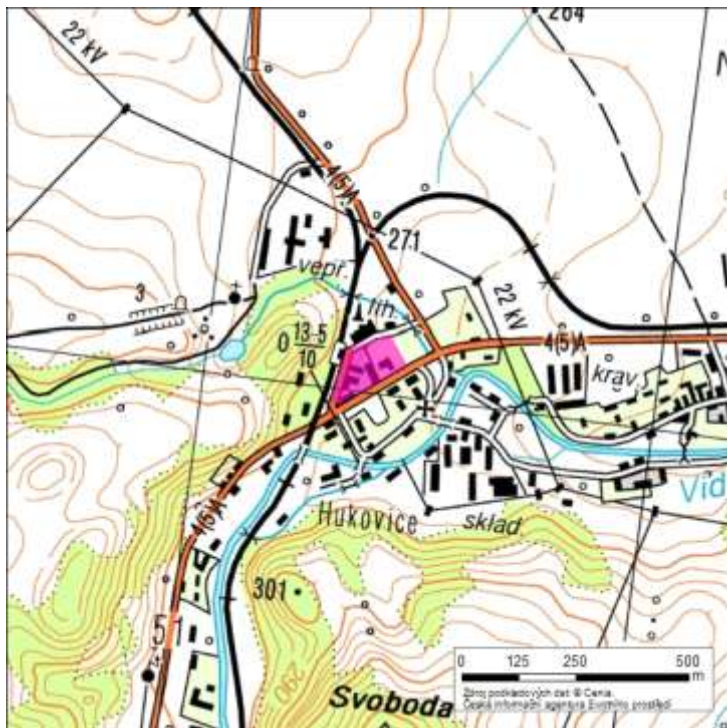
Kontakt:

Připravenost lokality k využití:

### Fotodokumentace



### Mapa širší souvislosti







Podpora rozvoje  
Olomouckého kraje



www.kr-olomoucky.cz/partnerstvi www.rr-strednimorava.cz  
Evropská unie a Evropský fond pro regionální rozvoj jsou partnery pro váš rozvoj

### Identifikace lokality

Název lokality:	Mlýn
Číslo lokality:	7102-003
Obec:	Velká Kraš
Obec s rozšířenou působností:	Jeseník
Okres:	Jeseník
Číslo parcel/v:	19/1, st. 5/1-2

#### Základní údaje

Poloha lokality:	uvnitř obce
Rozloha (ha):	0,48
Zastavěná plocha (m <sup>2</sup> ):	3285
Počet objektů:	2
Druh objektů:	pozemní
Souřadnice GPS:	50°21'52"N, 17°10'6"E

#### Technická infrastruktura

Kanalizace:	<input checked="" type="checkbox"/>
Plynovod:	<input type="checkbox"/>
Elektřina:	<input checked="" type="checkbox"/>
Tepelné sítě:	<input checked="" type="checkbox"/>
Vodovod	<input checked="" type="checkbox"/>
Cena pozemku (Kč/m <sup>2</sup> ):	10

#### Využití lokality

Původní využití:	lehký průmysl
Současné využití:	
Budoucí využití:	
Využití okolních pozemků:	bytová zástavba
Plánované využití dle ÚPD:	

#### Ostatní hlediska

Počet vlastníků:	1
Vlastník:	soukromý
Datum aktualizace:	5.12.2011
Rok výstavby*:	
Rok rekonstrukce*:	

#### Dopravní infrastruktura (název/ vzdálenost v km)

Dálnice:	R35	90
Silnice I. třídy:	60	5
Žel. stanice/vlečka:	<input checked="" type="checkbox"/>	2

Záplavová oblast	<input type="checkbox"/>
Pam. chráněný objekt:	<input type="checkbox"/>
Ekologická zátěž:	<input type="checkbox"/>
Stav objektu/lokality:	

\* Odhad v případě chybějících informací

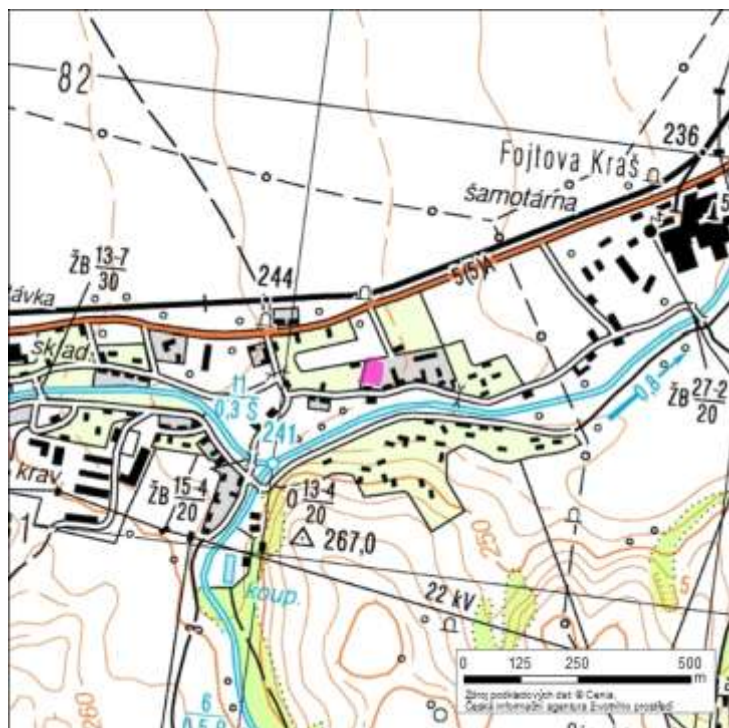
#### Další charakteristiky

Současný vlastník:	Nováková Vlasta
Adresa:	Velká Kraš 375, Velká Kraš, 790 55
Kontakt:	
Připravenost lokality k využití:	

### Fotodokumentace



### Mapa širší souvislosti







Podpora rozvoje  
Olomouckého kraje



www.kr-olomoucky.cz/partnerstvi www.rr-strednimorava.cz  
Evropská unie a Evropský fond pro regionální rozvoj jsou partnery pro váš rozvoj

### Identifikace lokality

Název lokality:	Statek
Číslo lokality:	7102-004
Obec:	Velká Kraš
Obec s rozšířenou působností:	Jeseník
Okres:	Jeseník
Číslo parcel/v:	64, st. 11/1-2

#### Základní údaje

Poloha lokality:	okraj obce
Rozloha (ha):	0,4
Zastavěná plocha (m <sup>2</sup> ):	1258
Počet objektů:	2
Druh objektů:	pozemní
Souřadnice GPS:	50°21'53''N, 17°10'21''E

#### Technická infrastruktura

Kanalizace:	<input type="checkbox"/>
Plynovod:	<input type="checkbox"/>
Elektřina:	<input checked="" type="checkbox"/>
Tepelné sítě:	<input type="checkbox"/>
Vodovod:	<input checked="" type="checkbox"/>
Cena pozemku (Kč/m <sup>2</sup> ):	10

#### Využití lokality

Původní využití:	zemědělství
Současné využití:	
Budoucí využití:	
Využití okolních pozemků:	zemědělství
Plánované využití dle ÚPD:	sklady, lehký průmysl

#### Ostatní hlediska

Počet vlastníků:	1
Vlastník:	soukromý
Datum aktualizace:	5.12.2011
Rok výstavby*:	
Rok rekonstrukce*:	

#### Dopravní infrastruktura (název/ vzdálenost v km)

Dálnice:	R35	90	Záplavová oblast	<input type="checkbox"/>
Silnice I. třídy:	60	5	Pam. chráněný objekt:	<input type="checkbox"/>
Žel. stanice/vlečka:	<input checked="" type="checkbox"/>	2	Ekologická zátěž:	<input type="checkbox"/>
			Stav objektu/lokality:	

\* Odhad v případě chybějících informací

#### Další charakteristiky

Současný vlastník:

Illová Lea

Adresa:

Velká Kraš 361, Velká Kraš, 790 55

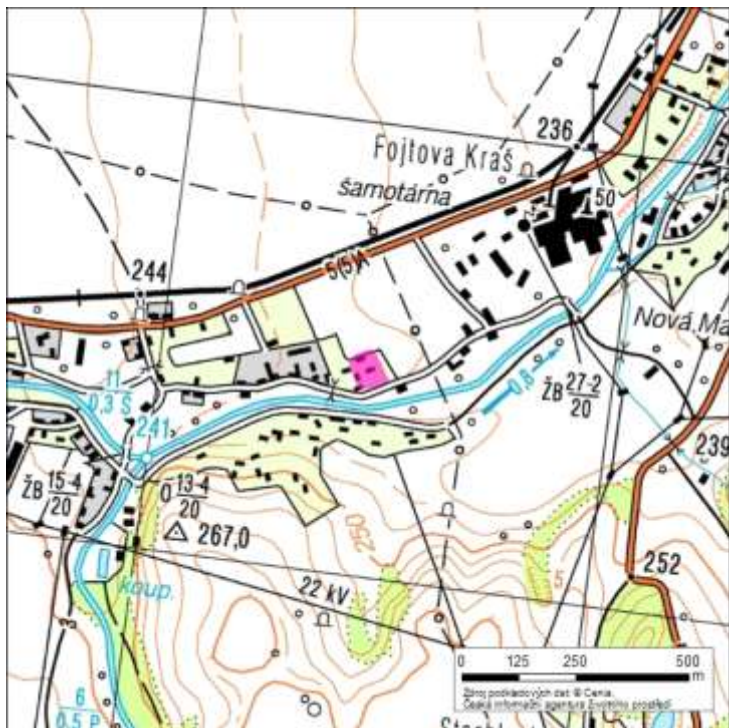
Kontakt:

Připravenost lokality k využití:

### Fotodokumentace



### Mapa širší souvislosti









Podpora rozvoje  
Olomouckého kraje



www.kr-olomoucky.cz/partnerstvi www.rr-strednimorava.cz  
Evropská unie a Evropský fond pro regionální rozvoj jsou partnery pro váš rozvoj

### Identifikace lokality

Název lokality:	Moravolen
Číslo lokality:	7102-005
Obec:	Jeseník
Obec s rozšířenou působností:	Jeseník
Okres:	Jeseník
Číslo parcel/v:	2042/159, 2042/170-2, 2050/7, 2050/14-15, 2051-2053, 2055/50-51, 3137/3

#### Základní údaje

Poloha lokality:	uvnitř obce
Rozloha (ha):	28,8
Zastavěná plocha (m <sup>2</sup> ):	
Počet objektů:	
Druh objektů:	pozemní
Souřadnice GPS:	50°13'21.787"N, 17°11'22.194"E

#### Technická infrastruktura

Kanalizace:	<input checked="" type="checkbox"/>
Plynovod:	<input type="checkbox"/>
Elektřina:	<input checked="" type="checkbox"/>
Tepelné sítě:	<input checked="" type="checkbox"/>
Vodovod:	<input checked="" type="checkbox"/>
Cena pozemku (Kč/m <sup>2</sup> ):	60

#### Využití lokality

Původní využití:	lehký průmysl
Současné využití:	
Budoucí využití:	
Využití okolních pozemků:	průmyslová zóna
Plánované využití dle ÚPD:	manipulační plocha

#### Ostatní hlediska

Počet vlastníků:	
Vlastník:	veřejný
Datum aktualizace:	5.12.2011
Rok výstavby*:	
Rok rekonstrukce*:	

#### Dopravní infrastruktura (název/ vzdálenost v km)

Dálnice:	R35	65
Silnice I. třídy:	60	0
Žel. stanice/vlečka:	<input checked="" type="checkbox"/>	0

Záplavová oblast:	<input type="checkbox"/>
Pam. chráněný objekt:	<input type="checkbox"/>
Ekologická zátěž:	<input checked="" type="checkbox"/>
Stav objektu/lokality:	

\* Odhad v případě chybějících informací

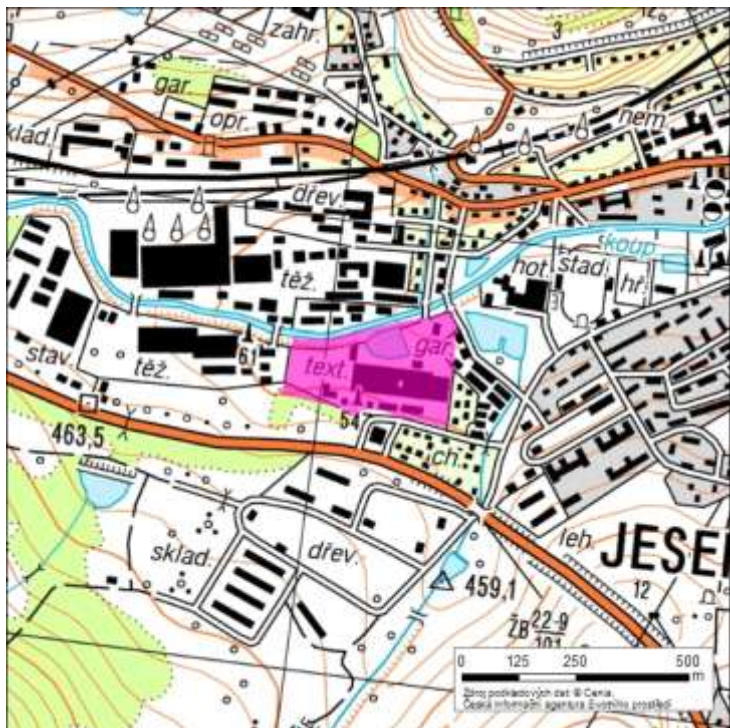
#### Další charakteristiky

Současný vlastník:	Město Jeseník
Adresa:	Masarykovo nám. 167/1, Jeseník 79027
Kontakt:	
Připravenost lokality k využití:	

**Fotodokumentace**



**Mapa širší souvislosti**







Podpora rozvoje  
Olomouckého kraje



www.kr-olomoucky.cz/partnerstvi www.rr-strednimorava.cz  
Evropská unie a Evropský fond pro regionální rozvoj jsou partnery pro váš rozvoj

### Identifikace lokality

Název lokality:	Bývalá prodejna Albert
Číslo lokality:	7108-001
Obec:	Prostějov
Obec s rozšířenou působností:	Prostějov
Okres:	Prostějov
Číslo parcel/v:	6221/4-5, 6221/2

### Základní údaje

Poloha lokality:	uvnitř obce
Rozloha (ha):	0,89
Zastavěná plocha (m <sup>2</sup> ):	2230
Počet objektů:	1
Druh objektů:	pozemní
Souřadnice GPS:	49°28'8.727"N, 17°5'28.437"E

### Technická infrastruktura

Kanalizace:	<input checked="" type="checkbox"/>
Plynovod:	<input checked="" type="checkbox"/>
Elektřina:	<input checked="" type="checkbox"/>
Tepelné sítě:	<input type="checkbox"/>
Vodovod	<input checked="" type="checkbox"/>
Cena pozemku (Kč/m <sup>2</sup> ):	670

### Využití lokality

Původní využití:	obchod, služby
Současné využití:	
Budoucí využití:	obchod, služby
Využití okolních pozemků:	obchod, služby
Plánované využití dle ÚPD:	obchod, služby

### Ostatní hlediska

Počet vlastníků:	1
Vlastník:	soukromý
Datum aktualizace:	5.12.2011
Rok výstavby*:	
Rok rekonstrukce*:	

### Dopravní infrastruktura (název/ vzdálenost v km)

Dálnice:	R46	4
Silnice I. třídy:	R46	4
Žel. stanice/vlečka:	<input checked="" type="checkbox"/>	0

Záplavová oblast	<input type="checkbox"/>
Pam. chráněný objekt:	<input type="checkbox"/>
Ekologická zátěž:	<input type="checkbox"/>
Stav objektu/lokality:	

\* Odhad v případě chybějících informací

### Další charakteristiky

Současný vlastník:

AHOLD Czech Republic, a.s.

Adresa:

Slavíčková 827/1a, Brno, Lesná, 638 00

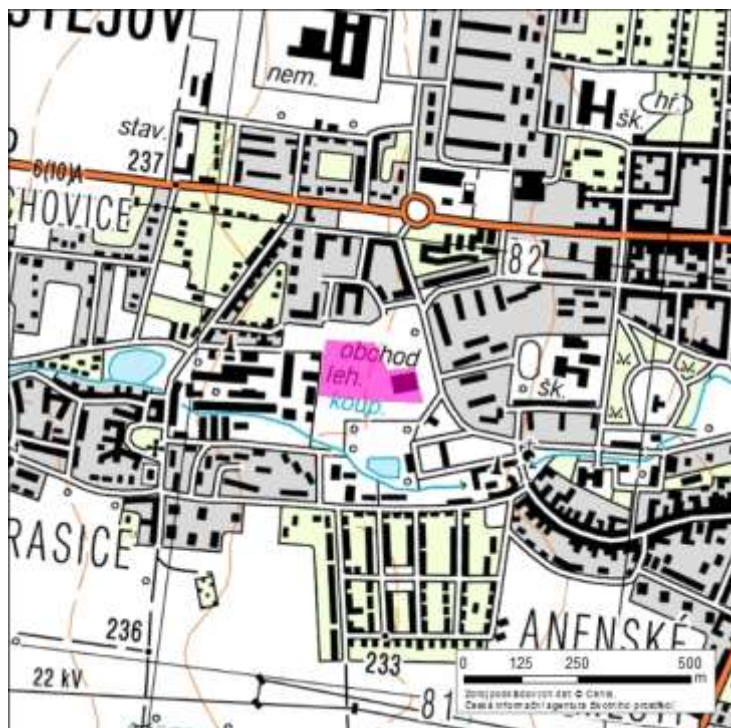
Kontakt:

Připravenost lokality k využití:

### Fotodokumentace



### Mapa širší souvislosti







Podpora rozvoje  
Olomouckého kraje



www.kr-olomoucky.cz/partnerstvi www.rr-strednimorava.cz  
Evropská unie a Evropský fond pro regionální rozvoj jsou partnery pro váš rozvoj

### Identifikace lokality

Název lokality:	Zemědělské družstvo
Číslo lokality:	7103-004
Obec:	Skřípov
Obec s rozšířenou působností:	Konice
Okres:	Prostějov
Číslo parcel/v:	4797, 4796, 4814, 4817, 4799, další dle KN

### Základní údaje

Poloha lokality:	okraj obce
Rozloha (ha):	6
Zastavěná plocha (m <sup>2</sup> ):	11434
Počet objektů:	13
Druh objektů:	pozemní
Souřadnice GPS:	49°34'55.518"N, 16°49'14.902"E

### Technická infrastruktura

Kanalizace:	<input checked="" type="checkbox"/>
Plynovod:	<input checked="" type="checkbox"/>
Elektřina:	<input checked="" type="checkbox"/>
Tepelné sítě:	<input checked="" type="checkbox"/>
Vodovod	<input checked="" type="checkbox"/>
Cena pozemku (Kč/m <sup>2</sup> ):	30

### Využití lokality

Původní využití:	zemědělství
Současné využití:	
Budoucí využití:	zemědělství
Využití okolních pozemků:	zemědělství
Plánované využití dle ÚPD:	zemědělství

### Ostatní hlediska

Počet vlastníků:	3
Vlastník:	smíšený
Datum aktualizace:	5.12.2011
Rok výstavby*:	1960
Rok rekonstrukce*:	

### Dopravní infrastruktura (název/ vzdálenost v km)

Dálnice:	R46	30
Silnice I. třídy:	43	27
Žel. stanice/vlečka:	<input type="checkbox"/>	0

Záplavová oblast	<input type="checkbox"/>
Pam. chráněný objekt:	<input type="checkbox"/>
Ekologická zátěž:	<input type="checkbox"/>
Stav objektu/lokality:	

\* Odhad v případě chybějících informací

### Další charakteristiky

Vranešic Vladimír a Olga (Skřípov 165, Skřípov, 798 52), Dlouhý Michal a Eva (Skřípov 57, Skřípov, 798 52), Pozemkový fond České republiky (Husinecká 1024/11a, Praha, Žižkov, 130 00)

Současný vlastník:

Více vlastníků viz popis.

Adresa:

Kontakt:

Připravenost lokality k využití:

### Fotodokumentace



### Mapa širší souvislosti









Podpora rozvoje  
Olomouckého kraje



www.kr-olomoucky.cz/partnerstvi www.rr-strednimorava.cz  
Evropská unie a Evropský fond pro regionální rozvoj jsou partnery pro váš rozvoj

### Identifikace lokality

Název lokality:	Vojenský útvar Konice
Číslo lokality:	7103-001
Obec:	Skřípov
Obec s rozšířenou působností:	Konice
Okres:	Prostějov
Číslo parcel/v:	4829-4850, 4340/1-7

### Základní údaje

Poloha lokality:	okraj obce
Rozloha (ha):	8,5
Zastavěná plocha (m <sup>2</sup> ):	6500
Počet objektů:	18
Druh objektů:	pozemní
Souřadnice GPS:	49°34'41.578"N, 16°50'1.994"E

### Technická infrastruktura

Kanalizace:	<input checked="" type="checkbox"/>
Plynovod:	<input checked="" type="checkbox"/>
Elektřina:	<input checked="" type="checkbox"/>
Tepelné sítě:	<input type="checkbox"/>
Vodovod:	<input checked="" type="checkbox"/>
Cena pozemku (Kč/m <sup>2</sup> ):	30

### Využití lokality

Původní využití:	logistika (armáda)
Současné využití:	
Budoucí využití:	
Využití okolních pozemků:	zemědělství, lesy
Plánované využití dle ÚPD:	

### Ostatní hlediska

Počet vlastníků:	1
Vlastník:	veřejný
Datum aktualizace:	5.12.2011
Rok výstavby*:	
Rok rekonstrukce*:	

### Dopravní infrastruktura (název/ vzdálenost v km)

Dálnice:	R35	25
Silnice I. třídy:	R35	25
Žel. stanice/vlečka:	<input type="checkbox"/>	0

Záplavová oblast:	<input type="checkbox"/>
Pam. chráněný objekt:	<input type="checkbox"/>
Ekologická zátěž:	<input type="checkbox"/>
Stav objektu/lokality:	

\* Odhad v případě chybějících informací

### Další charakteristiky

Současný vlastník:

Obec Skřípov

Adresa:

Skřípov 169, PSČ 798 52, Konice

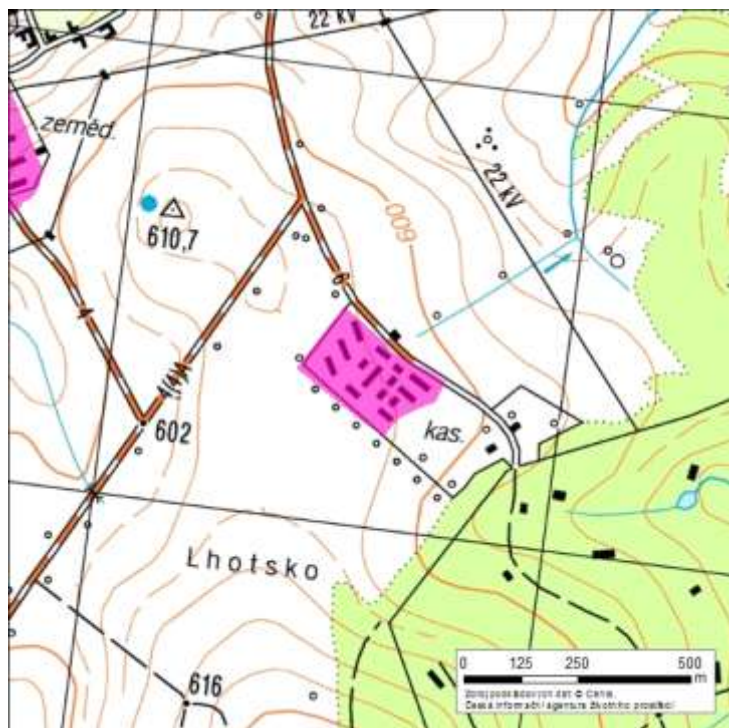
Kontakt:

Připravenost lokality k využití:

### Fotodokumentace



### Mapa širší souvislosti







Podpora rozvoje  
Olomouckého kraje



www.kr-olomoucky.cz/partnerstvi www.rr-strednimorava.cz  
Evropská unie a Evropský fond pro regionální rozvoj jsou partnery pro váš rozvoj

### Identifikace lokality

Název lokality:	Bývalý areál Koupaliště
Číslo lokality:	7108-002
Obec:	Bedihošť
Obec s rozšířenou působností:	Prostějov
Okres:	Prostějov
Číslo parcel/v:	1291/1, 1090/1, st. 820-822, 1292/1, 1385, další dle KN

### Základní údaje

Poloha lokality:	okraj obce
Rozloha (ha):	1,7
Zastavěná plocha (m <sup>2</sup> ):	240
Počet objektů:	3
Druh objektů:	pozemní
Souřadnice GPS:	49°26'48.00"N, 17°10'38.83"E

### Technická infrastruktura

Kanalizace:	<input type="checkbox"/>
Plynovod:	<input type="checkbox"/>
Elektřina:	<input type="checkbox"/>
Tepelné sítě:	<input type="checkbox"/>
Vodovod:	<input type="checkbox"/>
Cena pozemku (Kč/m <sup>2</sup> ):	70

### Využití lokality

Původní využití:	občanská vybavenost
Současné využití:	
Budoucí využití:	
Využití okolních pozemků:	zemědělství
Plánované využití dle ÚPD:	

### Ostatní hlediska

Počet vlastníků:	2
Vlastník:	smíšené
Datum aktualizace:	5.12.2011
Rok výstavby*:	
Rok rekonstrukce*:	

### Dopravní infrastruktura (název/ vzdálenost v km)

Dálnice:	R46	5	Záplavová oblast	<input type="checkbox"/>
Silnice I. třídy:	R46	5	Pam. chráněný objekt:	<input type="checkbox"/>
Žel. stanice/vlečka:	<input type="checkbox"/>	0	Ekologická zátěž:	<input type="checkbox"/>
			Stav objektu/lokality:	

\* Odhad v případě chybějících informací

### Další charakteristiky

Současný vlastník:

Jančík Jaroslav a Věra, Obec Bedihošť

Adresa:

Sokolská 2306/28, Prostějov, 796 01, Prostějovská 13, Bedihošť, 798 21

Kontakt:

Připravenost lokality k využití:

### Fotodokumentace



### Mapa širší souvislosti







Podpora rozvoje  
Olomouckého kraje



www.kr-olomoucky.cz/partnerstvi www.rr-strednimorava.cz  
Evropská unie a Evropský fond pro regionální rozvoj jsou partnery pro váš rozvoj

### Identifikace lokality

Název lokality:	Řepčín Kopaniny
Číslo lokality:	7107-004
Obec:	Olomouc
Obec s rozšířenou působností:	Olomouc
Okres:	Olomouc
Číslo parcel/v:	st. 512, 511, 457/2, 460/11, další dle KN

### Základní údaje

Poloha lokality:	uvnitř obce
Rozloha (ha):	5,6
Zastavěná plocha (m <sup>2</sup> ):	2942
Počet objektů:	9
Druh objektů:	pozemní
Souřadnice GPS:	49°36'29.889"N, 17°13'38.093"E

### Technická infrastruktura

Kanalizace:	<input type="checkbox"/>
Plynovod:	<input type="checkbox"/>
Elektřina:	<input checked="" type="checkbox"/>
Tepelné sítě:	<input type="checkbox"/>
Vodovod	<input type="checkbox"/>
Cena pozemku (Kč/m <sup>2</sup> ):	700

### Využití lokality

Původní využití:	logistika
Současné využití:	sklady, manipulační plocha (částečně)
Budoucí využití:	
Využití okolních pozemků:	ZPF, bydlení
Plánované využití dle ÚPD:	zeleň, bydlení

### Ostatní hlediska

Počet vlastníků:	
Vlastník:	soukromý
Datum aktualizace:	5.12.2011
Rok výstavby*:	1950
Rok rekonstrukce*:	

### Dopravní infrastruktura (název/ vzdálenost v km)

Dálnice:	R35	2
Silnice I. třídy:	R35	2
Žel. stanice/vlečka:	<input checked="" type="checkbox"/>	0

Záplavová oblast	<input type="checkbox"/>
Pam. chráněný objekt:	<input type="checkbox"/>
Ekologická zátěž:	<input checked="" type="checkbox"/>
Stav objektu/lokality:	

\* Odhad v případě chybějících informací

### Další charakteristiky

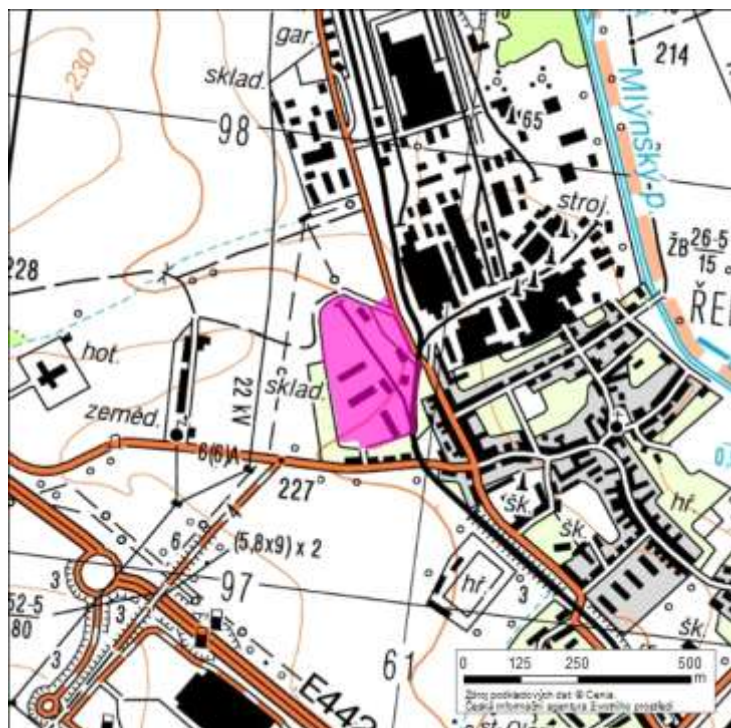


Současný vlastník:	Lakomý Vratislav
Adresa:	Horní náměstí 583, Olomouc, 779 00
Kontakt:	
Připravenost lokality k využití:	

### Fotodokumentace



### Mapa širší souvislosti







Podpora rozvoje  
Olomouckého kraje



www.kr-olomoucky.cz/partnerstvi www.rr-strednimorava.cz  
Evropská unie a Evropský fond pro regionální rozvoj jsou partnery pro váš rozvoj

### Identifikace lokality

Název lokality:	Sladovny Prostějov
Číslo lokality:	7107-002
Obec:	Olomouc
Obec s rozšířenou působností:	Olomouc
Okres:	Olomouc
Číslo parcel/v:	282/5-7, 283, 284, 285

#### Základní údaje

Poloha lokality:	uvnitř obce
Rozloha (ha):	3,173
Zastavěná plocha (m <sup>2</sup> ):	25861
Počet objektů:	1
Druh objektů:	pozemní
Souřadnice GPS:	49°34'43.823"N, 17°17'15.840"E

#### Technická infrastruktura

Kanalizace:	<input checked="" type="checkbox"/>
Plynovod:	<input type="checkbox"/>
Elektřina:	<input checked="" type="checkbox"/>
Tepelné sítě:	<input checked="" type="checkbox"/>
Vodovod:	<input checked="" type="checkbox"/>
Cena pozemku (Kč/m <sup>2</sup> ):	700

#### Využití lokality

Původní využití:	lehký průmysl
Současné využití:	lehký průmysl (částečně)
Budoucí využití:	lehký průmysl
Využití okolních pozemků:	průmysl, zeleň
Plánované využití dle ÚPD:	průmysl, zeleň

#### Ostatní hlediska

Počet vlastníků:	1
Vlastník:	soukromý
Datum aktualizace:	5.12.2011
Rok výstavby*:	1900
Rok rekonstrukce*:	

#### Dopravní infrastruktura (název/ vzdálenost v km)

Dálnice:	R35	2
Silnice I. třídy:	55	1
Žel. stanice/vlečka:	<input checked="" type="checkbox"/>	2

Záplavová oblast:	<input type="checkbox"/>
Pam. chráněný objekt:	<input type="checkbox"/>
Ekologická zátěž:	<input type="checkbox"/>
Stav objektu/lokality:	

\* Odhad v případě chybějících informací

#### Další charakteristiky

PMS reality

Současný vlastník: Březina Vladimír

Adresa: U Řadovek 357, Zlín, Kostelec, 763 14

Kontakt:

Připravenost lokality k využití:

### Fotodokumentace



### Mapa širší souvislosti







Podpora rozvoje  
Olomouckého kraje



www.kr-olomoucky.cz/partnerstvi www.rr-strednimorava.cz  
Evropská unie a Evropský fond pro regionální rozvoj jsou partnery pro váš rozvoj

### Identifikace lokality

Název lokality:	Cukrovar
Číslo lokality:	7112-001
Obec:	Uničov
Obec s rozšířenou působností:	Uničov
Okres:	Olomouc
Číslo parcel/v:	Viz. Popis.

#### Základní údaje

Poloha lokality:	uvnitř obce
Rozloha (ha):	8,8212
Zastavěná plocha (m <sup>2</sup> ):	3888
Počet objektů:	
Druh objektů:	pozemní
Souřadnice GPS:	49°46'30.897"N, 17°7'18.447"E

#### Technická infrastruktura

Kanalizace:	<input type="checkbox"/>
Plynovod:	<input type="checkbox"/>
Elektřina:	<input type="checkbox"/>
Tepelné sítě:	<input type="checkbox"/>
Vodovod:	<input type="checkbox"/>
Cena pozemku (Kč/m <sup>2</sup> ):	400

#### Využití lokality

Původní využití:	lehký průmysl
Současné využití:	manipulační plocha
Budoucí využití:	zeleň
Využití okolních pozemků:	bytová zástavba
Plánované využití dle ÚPD:	zeleň

#### Ostatní hlediska

Počet vlastníků:	2
Vlastník:	soukromý
Datum aktualizace:	5.12.2011
Rok výstavby*:	
Rok rekonstrukce*:	

#### Dopravní infrastruktura (název/ vzdálenost v km)

Dálnice:	R35	13
Silnice I. třídy:	R35	13
Žel. stanice/vlečka:	<input type="checkbox"/>	0

Záplavová oblast:	<input type="checkbox"/>
Pam. chráněný objekt:	<input type="checkbox"/>
Ekologická zátěž:	<input type="checkbox"/>
Stav objektu/lokality:	

\* Odhad v případě chybějících informací

#### Další charakteristiky

Č.p.: St. 741  
446/4  
St. 601  
St. 640/2  
St. 640/3  
St. 705  
St. 740  
St. 1656  
St. 1657  
St. 2233

St. 2234  
St. 2235  
St. 2236  
424/3  
424/4  
440/1  
445/2  
446/1  
446/3  
448  
531/3  
531/6  
531/7  
531/8  
624/27  
624/34  
2286/2  
2586  
2587

Současný vlastník:

Huynh Thi Thuy Hang, Mediagate s.r.o.

Adresa:

Čechova 1692/12, Přerov I-Město, Bidláky 837/20, Brno-město - Štýřice

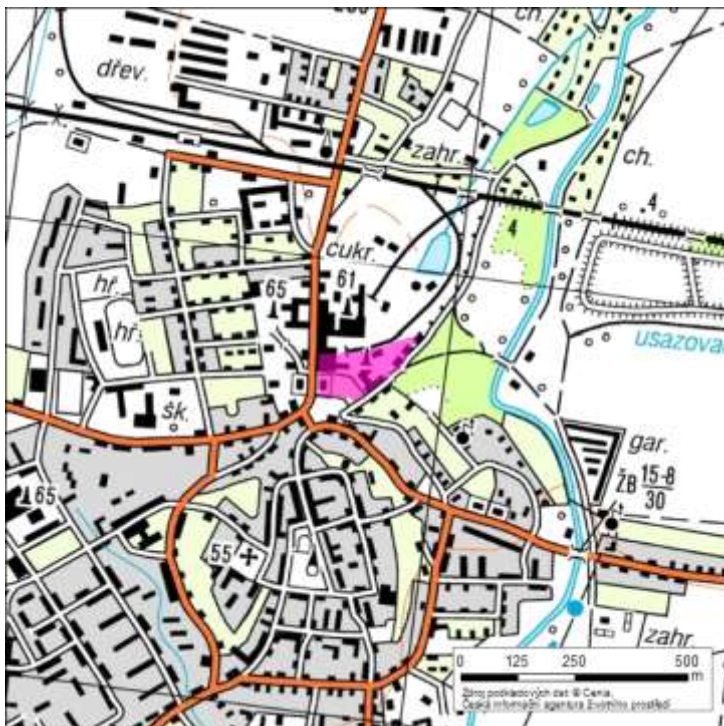
Kontakt:

Připravenost lokality k využití:

### Fotodokumentace



### Mapa širší souvislosti









Podpora rozvoje  
Olomouckého kraje



www.kr-olomoucky.cz/partnerstvi www.rr-strednimorava.cz  
Evropská unie a Evropský fond pro regionální rozvoj jsou partnery pro váš rozvoj

### Identifikace lokality

Název lokality:	Zemědělský areál
Číslo lokality:	7105-001
Obec:	Bílsko
Obec s rozšířenou působností:	Litovel
Okres:	Olomouc
Číslo parcel/v:	451/1,451/2, 110-114, další dle KN

### Základní údaje

Poloha lokality:	okraj obce
Rozloha (ha):	2,6045
Zastavěná plocha (m <sup>2</sup> ):	7260
Počet objektů:	6
Druh objektů:	pozemní
Souřadnice GPS:	49°38'32.635"N, 17°1'33.314"E

### Technická infrastruktura

Kanalizace:	<input type="checkbox"/>
Plynovod:	<input type="checkbox"/>
Elektřina:	<input type="checkbox"/>
Tepelné sítě:	<input type="checkbox"/>
Vodovod:	<input type="checkbox"/>
Cena pozemku (Kč/m <sup>2</sup> ):	20

### Využití lokality

Původní využití:	zemědělství
Současné využití:	
Budoucí využití:	
Využití okolních pozemků:	zemědělská výroba
Plánované využití dle ÚPD:	zemědělství

### Ostatní hlediska

Počet vlastníků:	
Vlastník:	družstevní
Datum aktualizace:	5.12.2011
Rok výstavby*:	
Rok rekonstrukce*:	

### Dopravní infrastruktura (název/ vzdálenost v km)

Dálnice:	R35	8
Silnice I. třídy:	R35	8
Žel. stanice/vlečka:	<input type="checkbox"/>	0

Záplavová oblast:	<input type="checkbox"/>
Pam. chráněný objekt:	<input type="checkbox"/>
Ekologická zátěž:	<input type="checkbox"/>
Stav objektu/lokality:	

\* Odhad v případě chybějících informací

### Další charakteristiky

Současný vlastník:

Zemědělské družstvo Haná, další dle KN

Adresa:

Vodní 214, Senice na Hané, 783 45

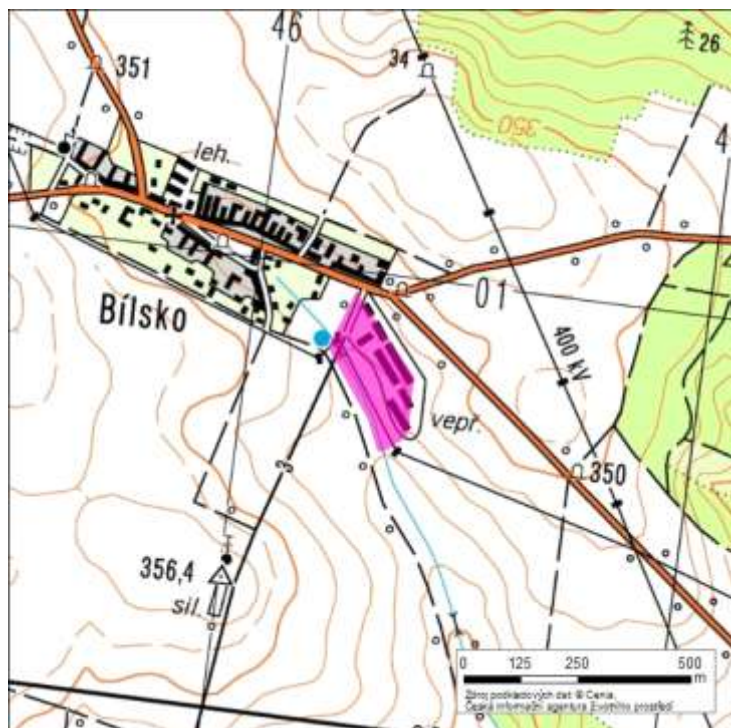
Kontakt:

Připravenost lokality k využití:

### Fotodokumentace



### Mapa širší souvislosti







Podpora rozvoje  
Olomouckého kraje



www.kr-olomoucky.cz/partnerstvi www.rr-strednimorava.cz  
Evropská unie a Evropský fond pro regionální rozvoj jsou partnery pro váš rozvoj

### Identifikace lokality

Název lokality:	Zemědělský areál
Číslo lokality:	7105-002
Obec:	Haňovice
Obec s rozšířenou působností:	Litovel
Okres:	Olomouc
Číslo parcel/v:	st. 44, 88/6, 88/5, 88/7, 86/2, 356

#### Základní údaje

Poloha lokality:	uvnitř obce
Rozloha (ha):	1,0723
Zastavěná plocha (m <sup>2</sup> ):	5850
Počet objektů:	6
Druh objektů:	pozemní
Souřadnice GPS:	49°40'50.226"N, 17°2'43.711"E

#### Technická infrastruktura

Kanalizace:	<input type="checkbox"/>
Plynovod:	<input type="checkbox"/>
Elektřina:	<input type="checkbox"/>
Tepelné sítě:	<input type="checkbox"/>
Vodovod:	<input type="checkbox"/>
Cena pozemku (Kč/m <sup>2</sup> ):	40

#### Využití lokality

Původní využití:	zemědělství
Současné využití:	manipulační plocha, bydlení (částečně)
Budoucí využití:	
Využití okolních pozemků:	bytová zástavba
Plánované využití dle ÚPD:	bytová zástavba, obchod

#### Ostatní hlediska

Počet vlastníků:	1
Vlastník:	soukromý
Datum aktualizace:	5.12.2011
Rok výstavby*:	
Rok rekonstrukce*:	

#### Dopravní infrastruktura (název/ vzdálenost v km)

Dálnice:	R35	2
Silnice I. třídy:	R35	2
Žel. stanice/vlečka:	<input type="checkbox"/>	0

Záplavová oblast:	<input type="checkbox"/>
Pam. chráněný objekt:	<input type="checkbox"/>
Ekologická zátěž:	<input type="checkbox"/>
Stav objektu/lokality:	

\* Odhad v případě chybějících informací

#### Další charakteristiky

Současný vlastník:

MORÁVIA-BAGR s.r.o.

Adresa:

Uničovská 166/20, Litovel, 784 01

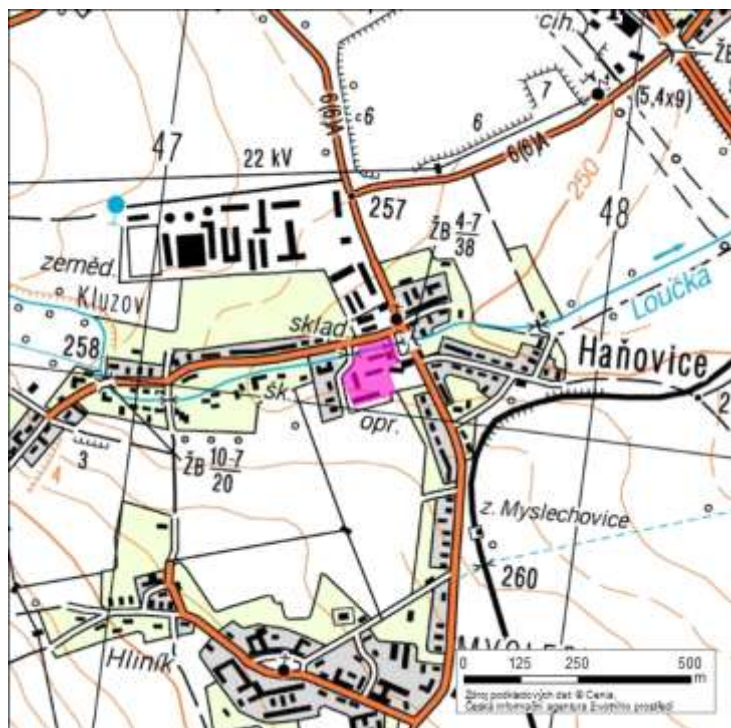
Kontakt:

Připravenost lokality k využití:

### Fotodokumentace



### Mapa širší souvislosti







Podpora rozvoje  
Olomouckého kraje



www.kr-olomoucky.cz/partnerstvi www.rr-strednimorava.cz  
Evropská unie a Evropský fond pro regionální rozvoj jsou partnery pro váš rozvoj

### Identifikace lokality

Název lokality:	Kapl
Číslo lokality:	7105-003
Obec:	Litovel
Obec s rozšířenou působností:	Litovel
Okres:	Olomouc
Číslo parcel/v:	st. 965-970, 1322/1-2

#### Základní údaje

Poloha lokality:	okraj obce
Rozloha (ha):	2,2657
Zastavěná plocha (m <sup>2</sup> ):	4800
Počet objektů:	8
Druh objektů:	pozemní
Souřadnice GPS:	49°41'53.66"N, 17°04'56.69"E

#### Technická infrastruktura

Kanalizace:	<input type="checkbox"/>
Plynovod:	<input type="checkbox"/>
Elektřina:	<input type="checkbox"/>
Tepelné sítě:	<input type="checkbox"/>
Vodovod:	<input type="checkbox"/>
Cena pozemku (Kč/m <sup>2</sup> ):	200

#### Využití lokality

Původní využití:	lehký průmysl, sklady
Současné využití:	sklady (částečně)
Budoucí využití:	
Využití okolních pozemků:	lehký průmysl
Plánované využití dle ÚPD:	lehký průmysl, sklady

#### Ostatní hlediska

Počet vlastníků:	1
Vlastník:	soukromý
Datum aktualizace:	5.12.2011
Rok výstavby*:	
Rok rekonstrukce*:	

#### Dopravní infrastruktura (název/ vzdálenost v km)

Dálnice:	R35	3
Silnice I. třídy:	R35	3
Žel. stanice/vlečka:	<input type="checkbox"/>	0

Záplavová oblast:	<input type="checkbox"/>
Pam. chráněný objekt:	<input type="checkbox"/>
Ekologická zátěž:	<input type="checkbox"/>
Stav objektu/lokality:	

\* Odhad v případě chybějících informací

#### Další charakteristiky



Současný vlastník:

Adresa:

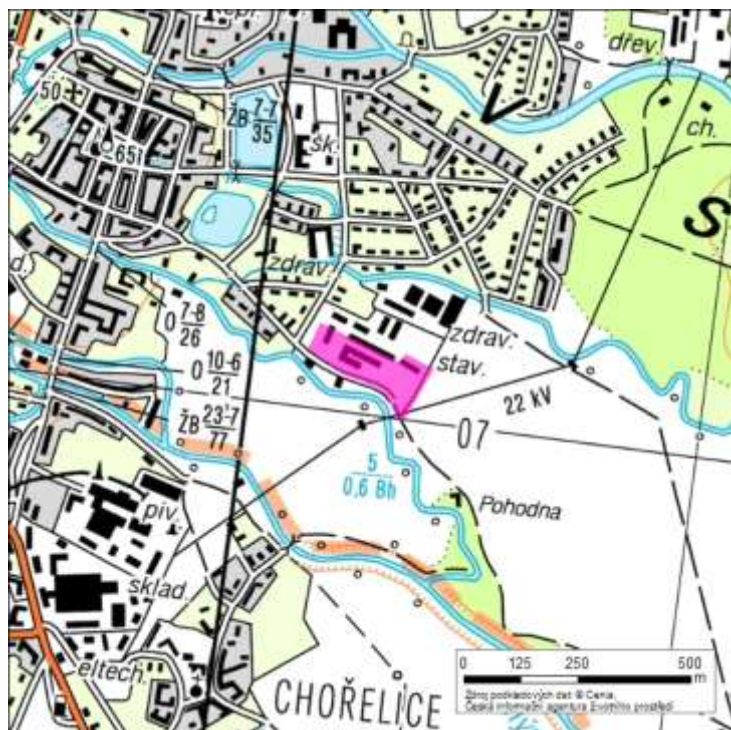
Kontakt:

Připravenost lokality k využití:

### Fotodokumentace



### Mapa širší souvislosti







Podpora rozvoje  
Olomouckého kraje



www.kr-olomoucky.cz/partnerstvi www.rr-strednimorava.cz  
Evropská unie a Evropský fond pro regionální rozvoj jsou partnery pro váš rozvoj

### Identifikace lokality

Název lokality:	Vysílače
Číslo lokality:	7105-004
Obec:	Litovel
Obec s rozšířenou působností:	Litovel
Okres:	Olomouc
Číslo parcel/v:	1795/7, 1795/9-11, 1795/15-19, st. 1741, 1744-1746, 1748

### Základní údaje

Poloha lokality:	okraj obce
Rozloha (ha):	9,3604
Zastavěná plocha (m <sup>2</sup> ):	8700
Počet objektů:	9
Druh objektů:	pozemní
Souřadnice GPS:	49°42'44.018"N, 17°3'22.350"E

### Technická infrastruktura

Kanalizace:	<input type="checkbox"/>
Plynovod:	<input type="checkbox"/>
Elektřina:	<input checked="" type="checkbox"/>
Tepelné sítě:	<input type="checkbox"/>
Vodovod:	<input checked="" type="checkbox"/>
Cena pozemku (Kč/m <sup>2</sup> ):	200

### Využití lokality

Původní využití:	logistika
Současné využití:	
Budoucí využití:	
Využití okolních pozemků:	orná půda
Plánované využití dle ÚPD:	

### Ostatní hlediska

Počet vlastníků:	1
Vlastník:	státní
Datum aktualizace:	5.12.2011
Rok výstavby*:	
Rok rekonstrukce*:	

### Dopravní infrastruktura (název/ vzdálenost v km)

Dálnice:	R35	4	Záplavová oblast	<input type="checkbox"/>
Silnice I. třídy:	R35	4	Pam. chráněný objekt:	<input type="checkbox"/>
Žel. stanice/vlečka:	<input type="checkbox"/>	0	Ekologická zátěž:	<input type="checkbox"/>
			Stav objektu/lokality:	

\* Odhad v případě chybějících informací

### Další charakteristiky

Současný vlastník:

Adresa:

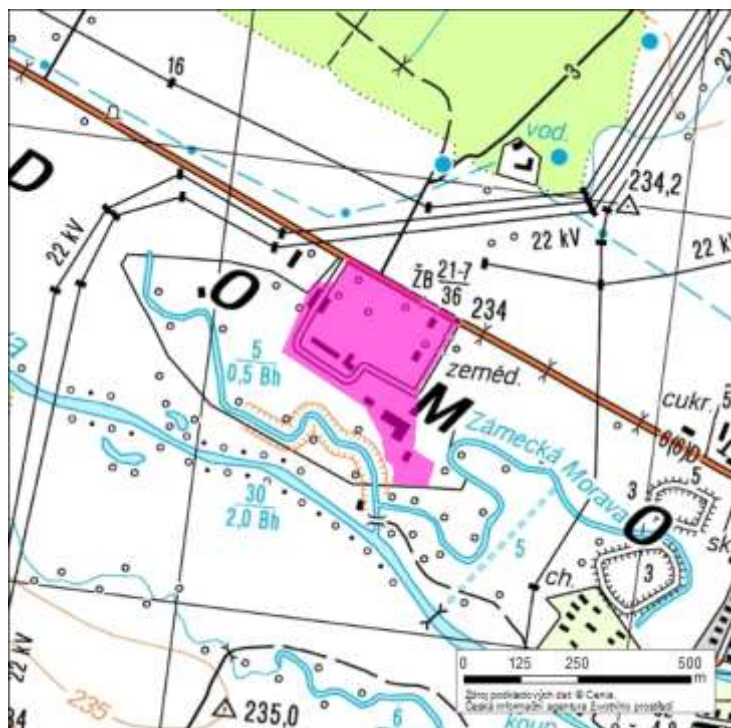
Kontakt:

Připravenost lokality k využití:

### Fotodokumentace



### Mapa širší souvislosti







Podpora rozvoje  
Olomouckého kraje



www.kr-olomoucky.cz/partnerstvi www.rr-strednimorava.cz  
Evropská unie a Evropský fond pro regionální rozvoj jsou partnery pro váš rozvoj

### Identifikace lokality

Název lokality:	Areál bývalé kotelny u LS Janáček
Číslo lokality:	7101-002
Obec:	Hranice
Obec s rozšířenou působností:	Hranice
Okres:	Přerov
Číslo parcel/v:	626, 5190, 1979/2

### Základní údaje

Poloha lokality:	uvnitř obce
Rozloha (ha):	0,6292
Zastavěná plocha (m <sup>2</sup> ):	946
Počet objektů:	2
Druh objektů:	pozemní
Souřadnice GPS:	49°31'58.76"N, 17°44'44.77"E

### Technická infrastruktura

Kanalizace:	<input checked="" type="checkbox"/>
Plynovod:	<input checked="" type="checkbox"/>
Elektřina:	<input checked="" type="checkbox"/>
Tepelné sítě:	<input checked="" type="checkbox"/>
Vodovod:	<input checked="" type="checkbox"/>
Cena pozemku (Kč/m <sup>2</sup> ):	300

### Využití lokality

Původní využití:	občanská vybavenost
Současné využití:	
Budoucí využití:	
Využití okolních pozemků:	bytová zástavba
Plánované využití dle ÚPD:	

### Ostatní hlediska

Počet vlastníků:	1
Vlastník:	soukromý
Datum aktualizace:	5.12.2011
Rok výstavby*:	
Rok rekonstrukce*:	

### Dopravní infrastruktura (název/ vzdálenost v km)

Dálnice:	R35	0
Silnice I. třídy:	R35	0
Žel. stanice/vlečka:	<input type="checkbox"/>	0

Záplavová oblast:	<input type="checkbox"/>
Pam. chráněný objekt:	<input type="checkbox"/>
Ekologická zátěž:	<input type="checkbox"/>
Stav objektu/lokality:	

\* Odhad v případě chybějících informací

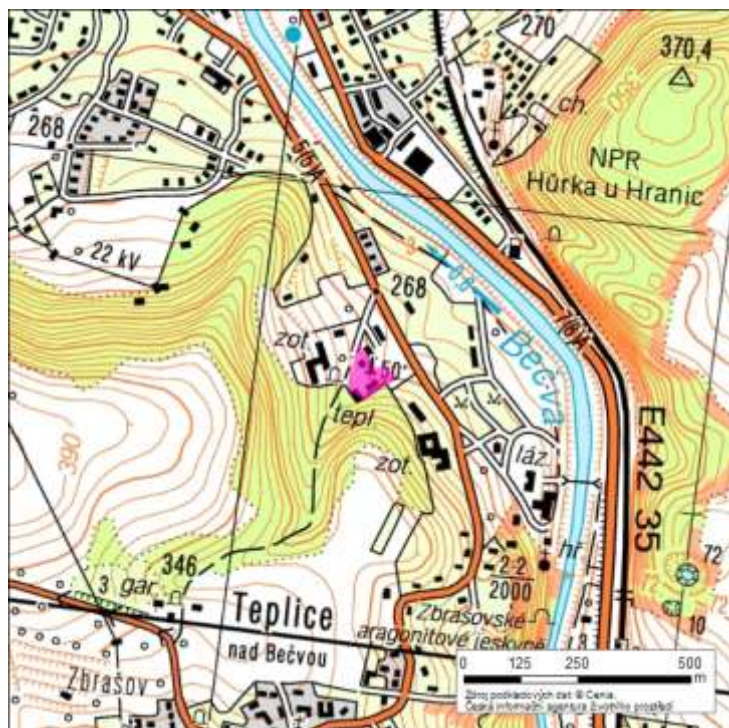
### Další charakteristiky

Současný vlastník:	Balmed Praha s.p.
Adresa:	Lysolajské údolí 86/15, Praha
Kontakt:	
Připravenost lokality k využití:	

### Fotodokumentace



### Mapa širší souvislosti









Podpora rozvoje  
Olomouckého kraje



www.kr-olomoucky.cz/partnerstvi www.rr-strednimorava.cz  
Evropská unie a Evropský fond pro regionální rozvoj jsou partnery pro váš rozvoj

### Identifikace lokality

Název lokality:	Výrobní areál
Číslo lokality:	7109-001
Obec:	Brodek u Přerova
Obec s rozšířenou působností:	Přerov
Okres:	Přerov
Číslo parcel/v:	560/1-10, 557, 566, 564, 565, 559/1-2

### Základní údaje

Poloha lokality:	okraj obce
Rozloha (ha):	11,5186
Zastavěná plocha (m <sup>2</sup> ):	24399
Počet objektů:	
Druh objektů:	pozemní
Souřadnice GPS:	49°28'47.644"N, 17°19'58.957"E

### Technická infrastruktura

Kanalizace:	<input checked="" type="checkbox"/>
Plynovod:	<input type="checkbox"/>
Elektřina:	<input checked="" type="checkbox"/>
Tepelné sítě:	<input type="checkbox"/>
Vodovod	<input checked="" type="checkbox"/>
Cena pozemku (Kč/m <sup>2</sup> ):	40

### Využití lokality

Původní využití:	lehký průmysl, sklady
Současné využití:	
Budoucí využití:	průmysl
Využití okolních pozemků:	RD, pole
Plánované využití dle ÚPD:	průmysl

### Ostatní hlediska

Počet vlastníků:	1
Vlastník:	soukromý
Datum aktualizace:	5.12.2011
Rok výstavby*:	
Rok rekonstrukce*:	

### Dopravní infrastruktura (název/ vzdálenost v km)

Dálnice:	R46	16
Silnice I. třídy:	55	4
Žel. stanice/vlečka:	<input checked="" type="checkbox"/>	0

Záplavová oblast	<input type="checkbox"/>
Pam. chráněný objekt:	<input type="checkbox"/>
Ekologická zátěž:	<input type="checkbox"/>
Stav objektu/lokality:	

\* Odhad v případě chybějících informací

### Další charakteristiky

Současný vlastník:

PMS Reality a.s.

Adresa:

Pivovarská 261, Hanušovice, 788 33

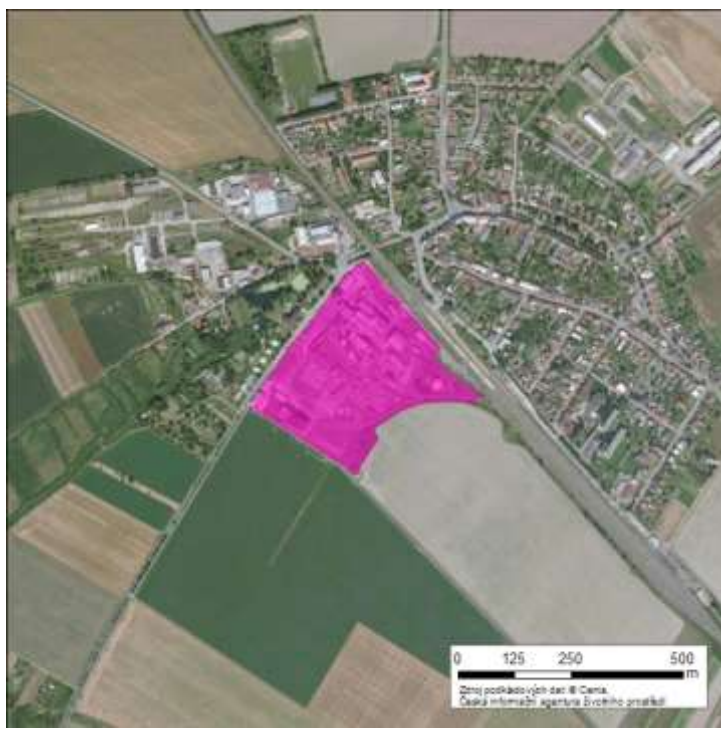
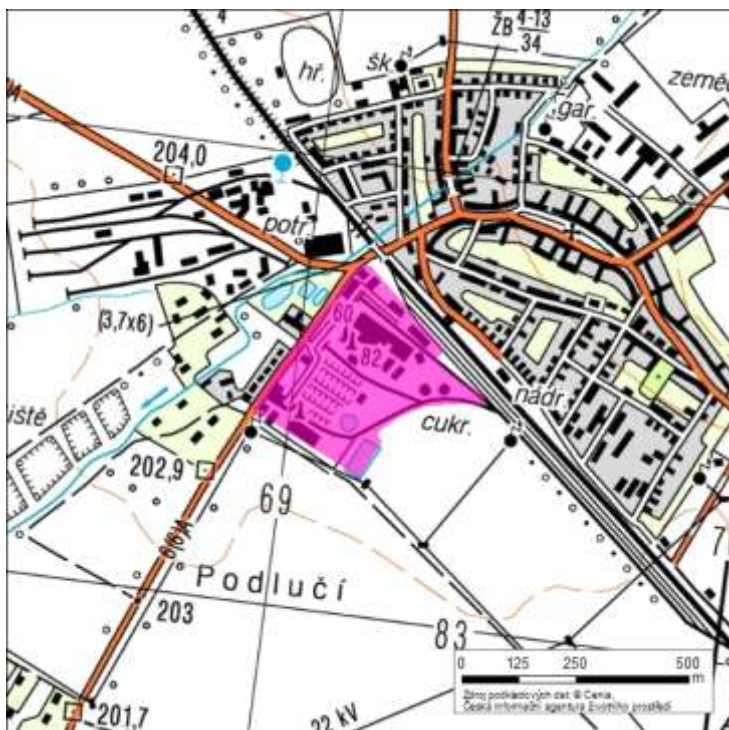
Kontakt:

Připravenost lokality k využití:

### Fotodokumentace



### Mapa širší souvislosti







Podpora rozvoje  
Olomouckého kraje



www.kr-olomoucky.cz/partnerstvi www.rr-strednimorava.cz  
Evropská unie a Evropský fond pro regionální rozvoj jsou partnery pro váš rozvoj

### Identifikace lokality

Název lokality:	Zemědělský areál
Číslo lokality:	7104-001
Obec:	Výkleky
Obec s rozšířenou působností:	Lipník nad Bečvou
Okres:	Přerov
Číslo parcel/v:	167, 168, 169, 170, 171, 133/1, 134/1-4, 119/1-2, 117/1-8, další dle KN

#### Základní údaje

Poloha lokality:	okraj obce
Rozloha (ha):	2,3533
Zastavěná plocha (m <sup>2</sup> ):	4430
Počet objektů:	5
Druh objektů:	pozemní
Souřadnice GPS:	49°33'3.569"N, 17°28'24.040"E

#### Technická infrastruktura

Kanalizace:	<input type="checkbox"/>
Plynovod:	<input type="checkbox"/>
Elektřina:	<input checked="" type="checkbox"/>
Tepelné sítě:	<input type="checkbox"/>
Vodovod:	<input checked="" type="checkbox"/>
Cena pozemku (Kč/m <sup>2</sup> ):	15

#### Využití lokality

Původní využití:	zemědělství
Současné využití:	
Budoucí využití:	
Využití okolních pozemků:	zemědělství
Plánované využití dle ÚPD:	zemědělská výroba, lehký průmysl

#### Ostatní hlediska

Počet vlastníků:	
Vlastník:	smíšené
Datum aktualizace:	5.12.2011
Rok výstavby*:	
Rok rekonstrukce*:	

#### Dopravní infrastruktura (název/ vzdálenost v km)

Dálnice:	R35	3
Silnice I. třídy:	R35	3
Žel. stanice/vlečka:	<input type="checkbox"/>	0

Záplavová oblast:	<input type="checkbox"/>
Pam. chráněný objekt:	<input type="checkbox"/>
Ekologická zátěž:	<input type="checkbox"/>
Stav objektu/lokality:	

\* Odhad v případě chybějících informací

#### Další charakteristiky

Více vlastníků včetně fyzických osob.

Současný vlastník:

Moravská zemědělská, a.s., další dle KN

Adresa:

Prosenice 268, Prosenice, 751 21

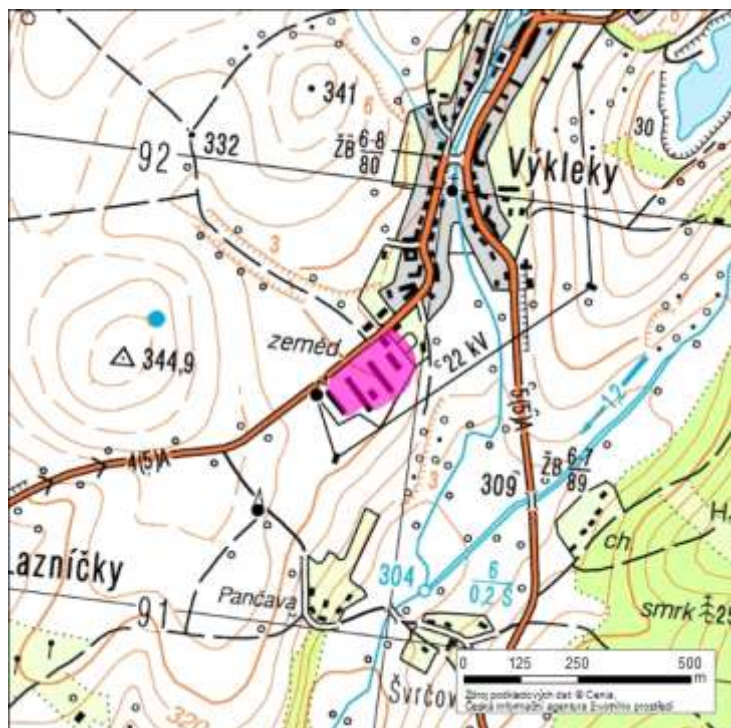
Kontakt:

Připravenost lokality k využití:

### Fotodokumentace



### Mapa širší souvislosti







Podpora rozvoje  
Olomouckého kraje



www.kr-olomoucky.cz/partnerstvi www.rr-strednimorava.cz  
Evropská unie a Evropský fond pro regionální rozvoj jsou partnery pro váš rozvoj

### Identifikace lokality

Název lokality:	Kasárna
Číslo lokality:	7111-007
Obec:	Staré Město
Obec s rozšířenou působností:	Šumperk
Okres:	Šumperk
Číslo parcel/v:	782/1-9, 823, 978, 979, 783/1-4, 980, 775, 776, další dle KN

#### Základní údaje

Poloha lokality:	okraj obce
Rozloha (ha):	5,5
Zastavěná plocha (m <sup>2</sup> ):	5507
Počet objektů:	10
Druh objektů:	pozemní
Souřadnice GPS:	50°9'13.248"N, 16°56'56.017"E

#### Technická infrastruktura

Kanalizace:	<input checked="" type="checkbox"/>
Plynovod:	<input type="checkbox"/>
Elektřina:	<input checked="" type="checkbox"/>
Tepelné sítě:	<input type="checkbox"/>
Vodovod	<input checked="" type="checkbox"/>
Cena pozemku (Kč/m <sup>2</sup> ):	40

#### Využití lokality

Původní využití:	logistika (armáda)
Současné využití:	sklady (částečně)
Budoucí využití:	
Využití okolních pozemků:	lesní hospodářství a zemědělství
Plánované využití dle ÚPD:	bydlení

#### Ostatní hlediska

Počet vlastníků:	
Vlastník:	smíšené
Datum aktualizace:	5.12.2011
Rok výstavby*:	1938
Rok rekonstrukce*:	1973

#### Dopravní infrastruktura (název/ vzdálenost v km)

Dálnice:	R35	57
Silnice I. třídy:	11	30
Žel. stanice/vlečka:	<input checked="" type="checkbox"/>	2

Záplavová oblast	<input type="checkbox"/>
Pam. chráněný objekt:	<input type="checkbox"/>
Ekologická zátěž:	<input type="checkbox"/>
Stav objektu/lokality:	

\* Odhad v případě chybějících informací

#### Další charakteristiky

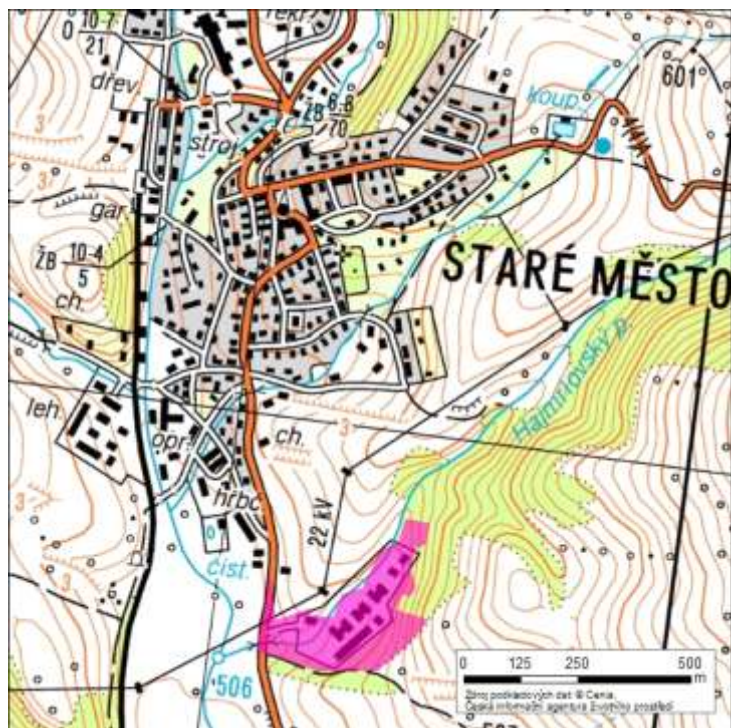
Více vlastníků, původně ve vlastnictví města a Ministerstva vnitra - obě instituce prodali některé části fyzickým osobám (viz KN).

Současný vlastník:	Město Staré Město
Adresa:	nám. Osvobození 166, Staré Město, 788 32
Kontakt:	
Připravenost lokality k využití:	

### Fotodokumentace



### Mapa širší souvislosti









Podpora rozvoje  
Olomouckého kraje



www.kr-olomoucky.cz/partnerstvi www.rr-strednimorava.cz  
Evropská unie a Evropský fond pro regionální rozvoj jsou partnery pro váš rozvoj

### Identifikace lokality

Název lokality:	Zemědělský areál Stříbrnice
Číslo lokality:	7111-006
Obec:	Staré Město
Obec s rozšířenou působností:	Šumperk
Okres:	Šumperk
Číslo parcel/v:	583/1, 178, 524, 517/8-15, 518/2-3, 152, 153, 154, 157, 519/2, 158, 159, 187, 188/1, další dle KN

### Základní údaje

Poloha lokality:	uvnitř obce
Rozloha (ha):	7,8497
Zastavěná plocha (m <sup>2</sup> ):	18181
Počet objektů:	14
Druh objektů:	pozemní
Souřadnice GPS:	50°10'38.597"N, 16°54'38.104"E

### Technická infrastruktura

Kanalizace:	<input type="checkbox"/>
Plynovod:	<input type="checkbox"/>
Elektřina:	<input checked="" type="checkbox"/>
Tepelné sítě:	<input type="checkbox"/>
Vodovod	<input checked="" type="checkbox"/>
Cena pozemku (Kč/m <sup>2</sup> ):	30

### Využití lokality

Původní využití:	zemědělství
Současné využití:	živočišná výroba (částečně)
Budoucí využití:	volný čas, sport
Využití okolních pozemků:	travní porosty
Plánované využití dle ÚPD:	travní porosty, parkoviště

### Ostatní hlediska

Počet vlastníků:	
Vlastník:	soukromý
Datum aktualizace:	5.12.2011
Rok výstavby*:	1970
Rok rekonstrukce*:	

### Dopravní infrastruktura (název/ vzdálenost v km)

Dálnice:	R35	57
Silnice I. třídy:	11	30
Žel. stanice/vlečka:	<input checked="" type="checkbox"/>	2

Záplavová oblast	<input type="checkbox"/>
Pam. chráněný objekt:	<input type="checkbox"/>
Ekologická zátěž:	<input type="checkbox"/>
Stav objektu/lokality:	

\* Odhad v případě chybějících informací

### Další charakteristiky

Více vlastníků (viz KN).

Současný vlastník:

LIVE GREEN AREA

Adresa:

Kosmonautů 89, Staré Město, 788 32

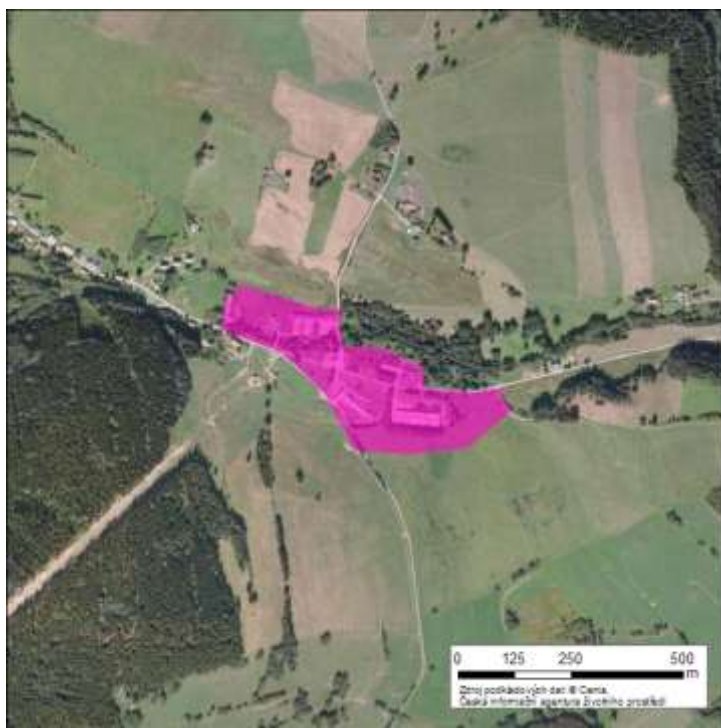
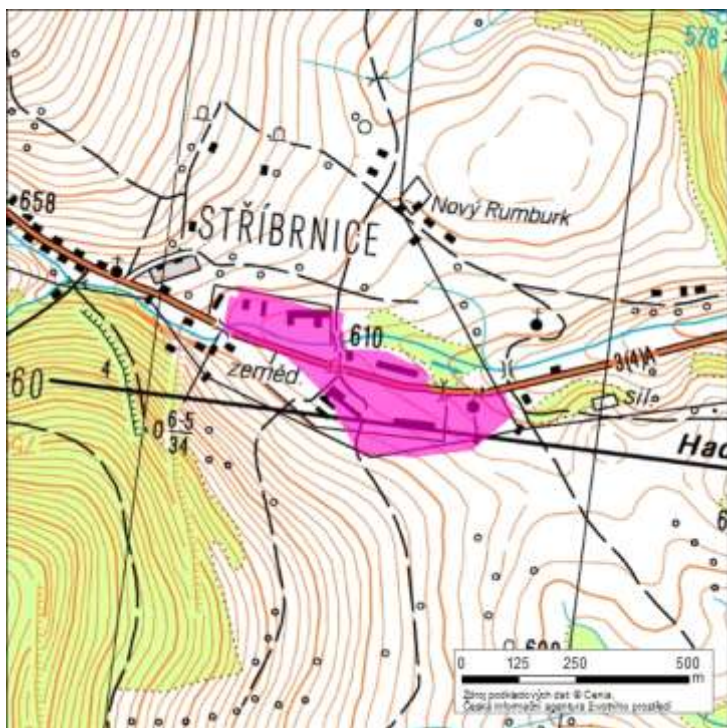
Kontakt:

Připravenost lokality k využití:

### Fotodokumentace



### Mapa širší souvislosti







Podpora rozvoje  
Olomouckého kraje



www.kr-olomoucky.cz/partnerstvi www.rr-strednimorava.cz  
Evropská unie a Evropský fond pro regionální rozvoj jsou partnery pro váš rozvoj

### Identifikace lokality

Název lokality:	Zemědělský areál Staré Město
Číslo lokality:	7111-005
Obec:	Staré Město
Obec s rozšířenou působností:	Šumperk
Okres:	Šumperk
Číslo parcel/v:	629, 630, 603/1-2, 631/1, 385, 106/1, 106/2, 3529, 210/2-3, 406, 101, 3530-1, 96, 429, další dle KN

### Základní údaje

Poloha lokality:	uvnitř obce
Rozloha (ha):	3
Zastavěná plocha (m <sup>2</sup> ):	7481
Počet objektů:	9
Druh objektů:	pozemní
Souřadnice GPS:	50°9'27.591"N, 16°56'40.699"E

### Technická infrastruktura

Kanalizace:	<input checked="" type="checkbox"/>
Plynovod:	<input type="checkbox"/>
Elektřina:	<input checked="" type="checkbox"/>
Tepelné sítě:	<input type="checkbox"/>
Vodovod	<input checked="" type="checkbox"/>
Cena pozemku (Kč/m <sup>2</sup> ):	30

### Využití lokality

Původní využití:	zemědělství
Současné využití:	sklady (částečně)
Budoucí využití:	
Využití okolních pozemků:	bydlení
Plánované využití dle ÚPD:	bydlení

### Ostatní hlediska

Počet vlastníků:	
Vlastník:	smíšené
Datum aktualizace:	5.12.2011
Rok výstavby*:	1970
Rok rekonstrukce*:	

### Dopravní infrastruktura (název/ vzdálenost v km)

Dálnice:	R35	57
Silnice I. třídy:	11	30
Žel. stanice/vlečka:	<input checked="" type="checkbox"/>	2

Záplavová oblast	<input type="checkbox"/>
Pam. chráněný objekt:	<input type="checkbox"/>
Ekologická zátěž:	<input type="checkbox"/>
Stav objektu/lokality:	

\* Odhad v případě chybějících informací

### Další charakteristiky

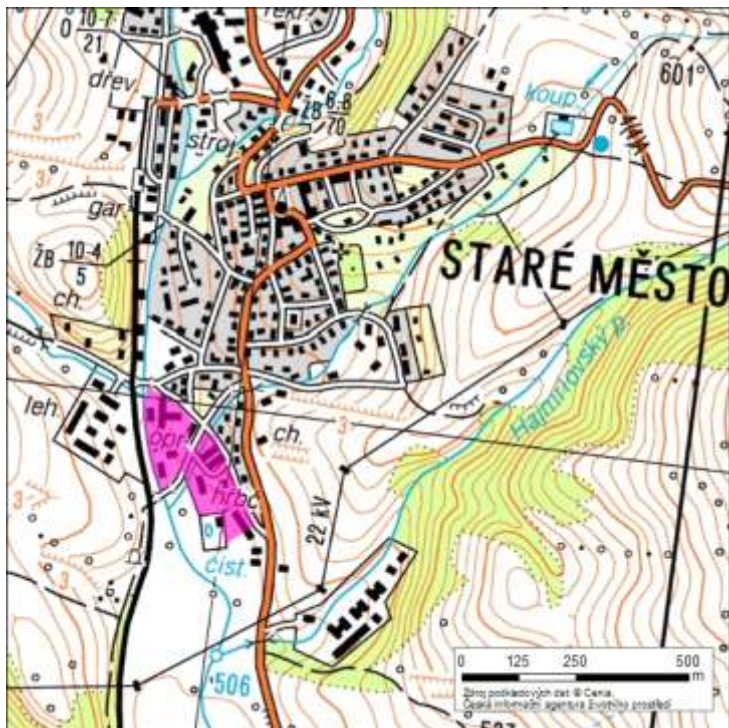
Více vlastníků (viz KN).

Současný vlastník:	LIVE GREEN AREA
Adresa:	Kosmonautů 89, Staré Město, 788 32
Kontakt:	
Připravenost lokality k využití:	

### Fotodokumentace



### Mapa širší souvislosti







Podpora rozvoje  
Olomouckého kraje



www.kr-olomoucky.cz/partnerstvi www.rr-strednimorava.cz  
Evropská unie a Evropský fond pro regionální rozvoj jsou partnery pro váš rozvoj

### Identifikace lokality

Název lokality:	Zemědělský areál
Číslo lokality:	7111-001
Obec:	Bludov
Obec s rozšířenou působností:	Šumperk
Okres:	Šumperk
Číslo parcel/v:	1823/1-9

#### Základní údaje

Poloha lokality:	okraj obce
Rozloha (ha):	1,1573
Zastavěná plocha (m <sup>2</sup> ):	3500
Počet objektů:	3
Druh objektů:	pozemní
Souřadnice GPS:	49°56'39.28"N, 16°54'49.80"E

#### Technická infrastruktura

Kanalizace:	<input checked="" type="checkbox"/>
Plynovod:	<input type="checkbox"/>
Elektřina:	<input checked="" type="checkbox"/>
Tepelné sítě:	<input checked="" type="checkbox"/>
Vodovod:	<input checked="" type="checkbox"/>
Cena pozemku (Kč/m <sup>2</sup> ):	30

#### Využití lokality

Původní využití:	zemědělství
Současné využití:	
Budoucí využití:	
Využití okolních pozemků:	zástvba
Plánované využití dle ÚPD:	lehký průmysl, sklady

#### Ostatní hlediska

Počet vlastníků:	
Vlastník:	smíšené
Datum aktualizace:	5.12.2011
Rok výstavby*:	
Rok rekonstrukce*:	

#### Dopravní infrastruktura (název/ vzdálenost v km)

Dálnice:	R35	22
Silnice I. třídy:	11	0
Žel. stanice/vlečka:	<input type="checkbox"/>	0

Záplavová oblast	<input type="checkbox"/>
Pam. chráněný objekt:	<input type="checkbox"/>
Ekologická zátěž:	<input type="checkbox"/>
Stav objektu/lokality:	

\* Odhad v případě chybějících informací

#### Další charakteristiky

Více vlastníků (částečně i obec Bludov, viz KN).



Současný vlastník: Müller Miroslav, další dle KN

Adresa: Hrnčířská 1046, Chodov, 357 35

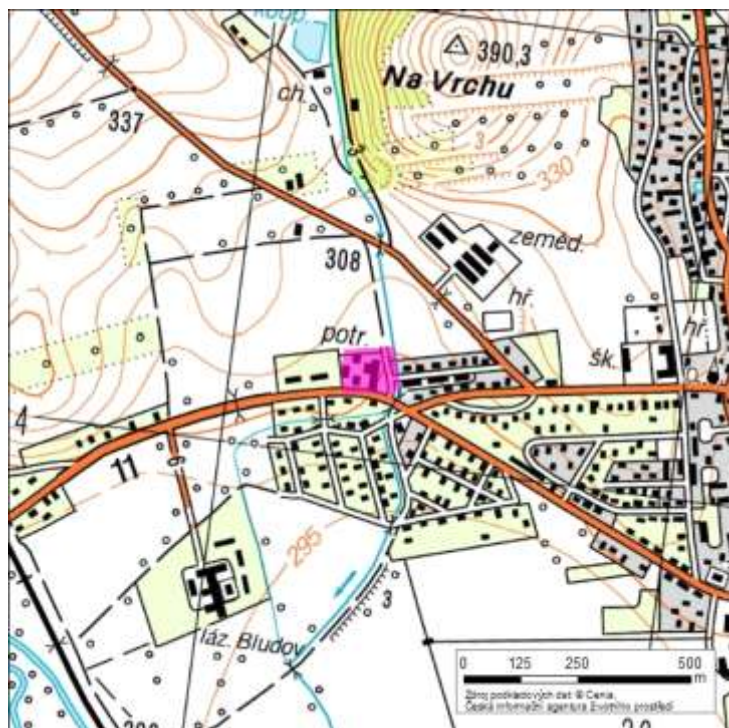
Kontakt:

Připravenost lokality k využití:

### Fotodokumentace



### Mapa širší souvislosti







Podpora rozvoje  
Olomouckého kraje



www.kr-olomoucky.cz/partnerstvi www.rr-strednimorava.cz  
Evropská unie a Evropský fond pro regionální rozvoj jsou partnery pro váš rozvoj

### Identifikace lokality

Název lokality:	Zemědělský areál
Číslo lokality:	7113-001
Obec:	Zvole
Obec s rozšířenou působností:	Zábřeh
Okres:	Šumperk
Číslo parcel/v:	197/1-8, 328, 1320/2, 206/1, další dle KN

#### Základní údaje

Poloha lokality:	okraj obce
Rozloha (ha):	1,6686
Zastavěná plocha (m <sup>2</sup> ):	4149
Počet objektů:	2
Druh objektů:	pozemní
Souřadnice GPS:	49°50'26.92"N, 16°54'38.48"E

#### Technická infrastruktura

Kanalizace:	<input type="checkbox"/>
Plynovod:	<input type="checkbox"/>
Elektřina:	<input checked="" type="checkbox"/>
Tepelné sítě:	<input type="checkbox"/>
Vodovod	<input checked="" type="checkbox"/>
Cena pozemku (Kč/m <sup>2</sup> ):	10

#### Využití lokality

Původní využití:	zemědělství
Současné využití:	
Budoucí využití:	
Využití okolních pozemků:	zemědělství
Plánované využití dle ÚPD:	lehký průmysl

#### Ostatní hlediska

Počet vlastníků:	
Vlastník:	soukromý
Datum aktualizace:	5.12.2011
Rok výstavby*:	
Rok rekonstrukce*:	

#### Dopravní infrastruktura (název/ vzdálenost v km)

Dálnice:	R35	8
Silnice I. třídy:	44	1
Žel. stanice/vlečka:	<input type="checkbox"/>	0

Záplavová oblast	<input type="checkbox"/>
Pam. chráněný objekt:	<input type="checkbox"/>
Ekologická zátěž:	<input type="checkbox"/>
Stav objektu/lokality:	

\* Odhad v případě chybějících informací

#### Další charakteristiky

Současný vlastník:

B. Velcl, M. Zapletalová

Adresa:

Zvole 9, Zvole

Kontakt:

Připravenost lokality k využití:

### Fotodokumentace



### Mapa širší souvislosti

